



SALINAN

WALIKOTA YOGYAKARTA
DAERAH ISTIMEWA YOGYAKARTA
PERATURAN WALIKOTA YOGYAKARTA
NOMOR 48 TAHUN 2023
TENTANG
BATAS WILAYAH KEMANTREN DAN KELURAHAN
DI KEMANTREN UMBULHARJO, KOTAGEDE, DAN MERGANGSAN
KOTA YOGYAKARTA
DENGAN RAHMAT TUHAN YANG MAHA ESA

WALIKOTA YOGYAKARTA,

- Menimbang:
- a. bahwa untuk menjamin tertib administrasi pemerintahan, memberikan kejelasan terhadap batas wilayah Kelurahan, diperlukan pengaturan mengenai batas wilayah Kemantren dan Kelurahan;
 - b. bahwa pengaturan mengenai batas wilayah Kelurahan guna meningkatkan koordinasi, pembinaan dan pelayanan kepada masyarakat;
 - c. bahwa pengaturan mengenai batas wilayah Kelurahan diperlukan, untuk memberikan kepastian hukum terhadap batas wilayah Kemantren dan Kelurahan di Kemantren Umbulharjo, Kotagede, dan Mergangsan Kota Yogyakarta;



d. bahwa berdasarkan pertimbangan sebagaimana dimaksud dalam huruf a, huruf b, dan huruf c perlu menetapkan Peraturan Walikota tentang Batas Wilayah Kemantren dan Kelurahan di Kemantren Umbulharjo, Kotagede, dan Mergangsan Kota Yogyakarta;

- Mengingat :
1. Undang-Undang Nomor 16 Tahun 1950 tentang Pembentukan Daerah-daerah Kota Besar dalam Lingkungan Propinsi Djawa Timur, Djawa Tengah, Djawa Barat dan Dalam Daerah Istimewa Jogjakarta (Lembaran Negara Republik Indonesia Tahun 1955 Nomor 53, Tambahan Lembaran Negara Republik Indonesia Nomor 859);
 2. Undang-Undang Nomor 23 Tahun 2014 tentang Pemerintahan Daerah (Lembaran Negara Republik Indonesia Tahun 2014 Nomor 244, Tambahan Lembaran Negara Republik Indonesia Nomor 5587) sebagaimana telah diubah beberapa kali terakhir dengan Undang-Undang Nomor 6 Tahun 2023 tentang Penetapan Peraturan Pemerintah Pengganti Undang-Undang Nomor 2 Tahun 2022 tentang Cipta Kerja menjadi Undang-Undang (Lembaran Negara Republik Indonesia Tahun 2023 Nomor 41, Tambahan Lembaran Negara Republik Indonesia Nomor 6856);



3. Peraturan Pemerintah Nomor 17 Tahun 2018 (Lembaran Negara Republik Indonesia Tahun 2018 Nomor 73, Tambahan Lembaran Negara Republik Indonesia Nomor 6206) sebagaimana telah diubah beberapa kali terakhir dengan Peraturan Pemerintah Nomor 12 Tahun 2022 tentang Forum Koordinasi Pimpinan di Daerah (Lembaran Negara Republik Indonesia Tahun 2022 Nomor 54, Tambahan Lembaran Negara Republik Indonesia Nomor 6770);
4. Peraturan Menteri Dalam Negeri Nomor 45 Tahun 2016 tentang Pedoman Penetapan Dan Penegasan Batas Desa (Berita Negara Republik Indonesia Tahun 2016 Nomor 1038);

MEMUTUSKAN:

Menetapkan : PERATURAN WALIKOTA TENTANG BATAS WILAYAH KEMANTREN DAN KELURAHAN DI KEMANTREN UMBULHARJO, KOTAGEDE, DAN MERGANGSAN KOTA YOGYAKARTA.

BAB I KETENTUAN UMUM

Pasal 1

Dalam Peraturan Walikota ini yang dimaksud dengan:

1. Batas Kemantren adalah pembatas wilayah administrasi pemerintahan antar Kemantren yang merupakan rangkaian titik-titik koordinat yang berada pada permukaan bumi dapat berupa tanda-tanda alam yang berupa sungai dan/atau unsur buatan di lapangan yang dituangkan dalam bentuk peta.



2. Batas Kelurahan adalah pembatas wilayah administrasi pemerintahan antar Kelurahan yang merupakan rangkaian titik-titik koordinat yang berada pada permukaan bumi dapat berupa tanda-tanda alam yang berupa sungai dan/atau unsur buatan di lapangan yang dituangkan dalam bentuk peta.
3. Kemantren adalah sebutan kecamatan di wilayah Daerah Istimewa Yogyakarta yang merupakan bagian wilayah dari daerah kota dan merupakan Perangkat Daerah.
4. Kelurahan adalah bagian wilayah dari Kemantren sebagai perangkat Kemantren.
5. Penetapan Batas Kemantren adalah proses penetapan batas kemantren secara kartometrik di atas suatu peta dasar yang disepakati.
6. Penegasan Batas Kemantren adalah kegiatan penentuan titik-titik koordinat batas kemantren yang dapat dilakukan dengan metode kartometrik dan/atau survei dilapangan, yang dituangkan dalam bentuk peta batas dengan daftar titik-titik koordinat batas kemantren.
7. Peta Batas Kemantren adalah peta Kemantren yang menyajikan semua unsur batas dan unsur lainnya, seperti pilar batas, garis batas, toponimi perairan dan transportasi.
8. Peta Batas Kelurahan adalah peta Kelurahan yang menyajikan semua unsur batas dan unsur lainnya, seperti pilar batas, garis batas, toponimi perairan dan transportasi.
9. Pilar Batas Utama yang selanjutnya disingkat PBU adalah pilar yang dipasang sebagai tanda batas antar Provinsi/ Kabupaten/ Kota yang diletakkan tepat pada batas antar daerah Provinsi/Kabupaten/Kota.



10. Pilar Acuan Batas Utama yang selanjutnya disingkat PABU adalah pilar yang dipasang sebagai tanda batas antar Provinsi/Kabupaten/Kota yang diletakkan disisi batas alam atau buatan yang berfungsi sebagai titik ikat garis batas antar daerah Provinsi/Kabupaten/Kota.
11. Pilar Batas Antara yang selanjutnya disingkat PBA adalah pilar yang dipasang sebagai tanda batas antar Provinsi/Kabupaten/Kota yang diletakkan tepat pada garis batas antar daerah Provinsi/Kabupaten/Kota yang berada diantara Pilar Batas Utama atau Pilar Acuan Batas Utama.
12. Titik-Titik Kartometrik adalah titik koordinat batas yang ditentukan berdasarkan pengukuran atau penghitungan posisi titik dengan menggunakan peta dasar dan peta lain sebagai pelengkap.
13. Rukun Warga yang selanjutnya disingkat RW adalah Lembaga sosial masyarakat yang independen dibentuk melalui musyawarah pengurus rukun tetangga di wilayah kerjanya sebagai mitra kerja Kelurahan dalam pelayanan kepada masyarakat.
14. Walikota adalah Walikota Yogyakarta.
15. Pemerintah Daerah adalah Walikota sebagai unsur Penyelenggara Pemerintahan Daerah yang memimpin pelaksanaan urusan pemerintahan yang menjadi kewenangan daerah otonom.

Pasal 2

Tujuan disusunnya Peraturan Walikota ini untuk:

- a. menciptakan tertib administrasi pemerintahan, memberikan kejelasan dan kepastian hukum terhadap batas wilayah Kemantren dan Kelurahan di Kemantren Umbulharjo, Kotagede, dan Mergangsan; dan
- b. meningkatkan koordinasi, pembinaan dan pelayanan kepada masyarakat.



Pasal 3

Ruang lingkup Peraturan Walikota ini mengatur batas wilayah Kemantren dan Kelurahan di Daerah yang terdiri atas:

a. Kemantren Umbulharjo yang meliputi:

1. Kelurahan Mujamuju;
2. Kelurahan Tahunan;
3. Kelurahan Semaki;
4. Kelurahan Pandeyan;
5. Kelurahan Giwangan;
6. Kelurahan Warungboto; dan
7. Kelurahan Sorosutan.

b. Kemantren Kotagede yang meliputi:

1. Kelurahan Rejowinangun;
2. Kelurahan Prenggan; dan
3. Kelurahan Purbayan.

c. Kemantren Mergangsan yang meliputi:

1. Kelurahan Keparakan;
2. Kelurahan Brontokusuman; dan
3. Kelurahan Wirogunan.



BAB II

TAHAPAN PENETAPAN DAN PENEKASAN BATAS WILAYAH

Bagian Kesatu

Umum

Pasal 4

Penentuan batas wilayah Kemantren dan Kelurahan di Kemantren dilakukan dengan tahapan sebagai berikut:

- a. Penetapan Batas Kemantren dan Kelurahan; dan
- b. Penekasan Batas Kemantren dan Kelurahan.

Bagian Kedua

Penetapan Batas Kemantren dan Kelurahan

Pasal 5

- (1) Penetapan Batas Kemantren dan Kelurahan sebagaimana dimaksud dalam Pasal 4 huruf a melalui tahapan:
 - a. pengumpulan dan penelitian dokumen;
 - b. pemilihan peta dasar; dan
 - c. pembuatan garis batas di atas peta.
- (2) Pengumpulan dan penelitian dokumen sebagaimana dimaksud pada ayat (1) huruf a, meliputi pengumpulan dokumen batas dan penelitian dokumen.
- (3) Pemilihan peta dasar sebagaimana dimaksud pada ayat (1) huruf b menggunakan citra tegak resolusi tinggi.
- (4) Pembuatan garis batas di atas peta sebagaimana dimaksud pada ayat (1) huruf c dilakukan dengan delineasi garis batas secara kartometrik.



Bagian Ketiga

Penegasan Batas Kemantren dan Kelurahan

Pasal 6

- (1) Penegasan Batas Kemantren dan Kelurahan sebagaimana dimaksud dalam Pasal 4 huruf b dilakukan melalui tahapan:
 - a. penelitian dokumen;
 - b. pelacakan dan penentuan posisi batas;
 - c. pemasangan dan pengukuran pilar batas; dan
 - d. pembuatan Peta Batas Kemantren dan Kelurahan.
- (2) Penelitian dokumen sebagaimana dimaksud pada ayat (1) huruf a merupakan penetapan unsur Batas Kemantren dan Kelurahan pada peta sarana prasana.
- (3) Pelacakan dan penentuan posisi batas sebagaimana dimaksud pada ayat (1) huruf b berupa penelusuran dan penyepakatan batas wilayah berdasarkan dokumen Batas Kemantren, Kelurahan dan RW.
- (4) Pemasangan dan pengukuran pilar batas sebagaimana dimaksud pada ayat (1) huruf c berupa pemasangan pilar batas pada dan sekitar garis batas, pengukuran, dan penentuan posisi pilar batas.
- (5) Pembuatan Peta Batas Kemantren dan Kelurahan sebagaimana dimaksud pada ayat (1) huruf d berupa pembuatan Peta Batas Kemantren dan Kelurahan yang dilengkapi dengan batas RW.



BAB III
OBJEK PENEGASAN BATAS WILAYAH KEMANTREN DAN KELURAHAN
Bagian Kesatu
Kemantren Umbulharjo
Pasal 7

Objek penegasan batas wilayah Kelurahan dan RW pada Kemantren Umbulharjo, meliputi:

- a. Kelurahan Pandeyan terdiri atas 13 (tiga belas) RW;
- b. Kelurahan Sorosutan terdiri atas 18 (delapan belas) RW;
- c. Kelurahan Giwangan terdiri atas 13 (tiga belas) RW;
- d. Kelurahan Warungboto terdiri atas 9 (sembilan) RW;
- e. Kelurahan Mujamuju terdiri atas 12 (dua belas) RW;
- f. Kelurahan Semaki terdiri atas 10 (sepuluh) RW; dan
- g. Kelurahan Tahunan terdiri atas 12 (dua belas) RW.

Bagian Kedua
Kemantren Kotagede

Pasal 8

Objek penegasan batas wilayah Kelurahan dan RW pada Kemantren Kotagede, meliputi:

- a. Kelurahan Prenggan terdiri atas 13 (tiga belas) RW;
- b. Kelurahan Purbayan terdiri atas 14 (empat belas) RW; dan
- c. Kelurahan Rejowinangun terdiri atas 13 (tiga belas) RW.



Bagian Ketiga
Kemantren Mergangsan

Pasal 9

Objek penegasan batas wilayah Kelurahan dan RW pada Kemantren Mergangsan, meliputi:

- a. Kelurahan Brontokusuman terdiri atas 23 (dua puluh tiga) RW;
- b. Kelurahan Keparakan terdiri atas 13 (tiga belas) RW; dan
- c. Kelurahan Wirogunan terdiri atas 24 (dua puluh empat) RW.

BAB IV

DESKRIPSI BATAS WILAYAH

Bagian Kesatu

Batas Wilayah Kemantren Umbulharjo

Pasal 10

(1) Batas Wilayah Kemantren Umbulharjo sebagai berikut:

- a. Batas Utara : Kemantren Gondokusuman Kota Yogyakarta;
- b. Batas Timur : Kapanewon Banguntapan Kabupaten Bantul, dan
Kemantren Kotagede Kota Yogyakarta;
- c. Batas Selatan : Kapanewon Banguntapan Kabupaten Bantul; dan
- d. Batas Barat : Kemantren Mergangsan dan Kemantren
Pakualaman Kota Yogyakarta.

(2) Batas Wilayah Kemantren Umbulharjo telah ditetapkan dengan koordinat titik-titik pilar batas dan Titik-Titik Kartometrik Batas Kemantren sebagai berikut:

- a. Pada segmen batas bagian utara, posisi titik batas dimulai dari TK34.71.03.1004-13.1001-003 yang berada di sebelah utara titik pilar PKBA.P21.71.0032 yang terletak di antara Kelurahan Semaki dan Kelurahan Baciro, Kemantren Gondokusuman, Kota Yogyakarta. Lokasi pilar terletak di perempatan Jalan Mawar dan Jalan Mawar V. Segmen garis batas wilayah dimulai dari titik dan



pilar batas tersebut ke arah timur menyusuri Jalan Mawar V dan Gang Perintis melewati titik TK34.71.03.1004-13.1001-002 sampai TK34.71.03.1004-13.1001-001 yang berada di sebelah tenggara titik pilar PBA.P20.71.0031. Kemudian belok ke arah utara menyusuri Gang Rukun sampai titik pilar PBA.P19.71.0030. Kemudian belok ke arah timur menyusuri Gang Satria sampai TK34.71.13.1001-13.1002-03.1004-000 yang berada di sebelah barat titik pilar PKBU.C5.71.0029. Kemudian ke arah timur melewati permukiman melalui titik TK34.71.03.1004-13.1002-011, TK34.71.03.1004-13.1002-010, TK34.71.03.1004-13.1002-009, sampai TK34.71.03.1004-13.1002-008 yang berada di sebelah timur titik pilar PBA.P18.71.0028. Kemudian ke arah timur melewati permukiman sampai TK34.71.03.1004-13.1002-007 yang berada di sebelah timur titik pilar PBA.P17.71.0027. Kemudian ke arah timur melewati permukiman sampai TK34.71.03.1004-13.1002-006 yang berada di sebelah selatan titik pilar PKBA.P16.71.0026. Kemudian belok ke arah utara menyusuri as (median line) Jalan Rukun Pertiwi sampai TK34.71.03.1004-13.1002-005 yang berada di sebelah selatan titik pilar PBA.P15.71.0025. Kemudian belok ke arah utara melewati permukiman melalui titik TK34.71.03.1004-13.1002-004, TK34.71.03.1004-13.1002-003, TK34.71.03.1004-13.1002-002, dan TK34.71.03.1004-13.1002-001 sampai PBA.P14.71.0024. Kemudian ke arah utara menyusuri Gang Sidoluhur sampai titik PKBU.CI.71.0001. Kemudian belok ke arah timur menyusuri Gang Sidomukti sampai titik pilar PABU.001.

- b. pada segmen batas bagian timur, posisi titik batas dimulai dari titik pilar PABU.001. Titik pilar PABU.001 terletak di antara Kelurahan Baciro, Kemantren Gondokusuman dan Kalurahan Banguntapan, Kapanewon Banguntapan, Kota Yogyakarta. Lokasi



titik pilar berada di sebelah timur Sungai Gajahwong. Segmen garis batas wilayah dimulai dari titik tersebut ke arah selatan menyusuri Sungai Gajahwong sampai titik pilar PABA.001A. Kemudian masih ke arah selatan menyusuri Sungai Gajahwong sampai titik TK34.71.13.1002-02.12.2002-71.14.1001-000 yang berada di sebelah tenggara titik pilar PBU.001.B25 dan sebelah timur laut titik pilar PKBU.C43.71.0195. Kemudian ke arah selatan menyusuri Sungai Gajahwong sampai TK34.13.1002-14.1001-001 yang berada di sebelah selatan titik pilar PKBA.P115.71.0196. Kemudian terus ke arah selatan menyusuri Sungai Gajahwong sampai TK34.13.1002-14.1001-002 yang berada di sebelah timur titik pilar PABA.P116.71.0197. Kemudian ke arah barat daya menyusuri Sungai Gajahwong sampai TK34.13.1002-14.1001-13.1004-000 yang berada di sebelah selatan titik pilar PABU.C44.71.0198. Kemudian belok ke arah selatan menyusuri as (median line) Sungai Gajahwong melewati titik pilar PABU.C42.71.0194, titik TK34.71.13.1004-14.1001-001, TK34.71.13.1004-14.1001-002, sampai TK34.71.13.1004-14.1001-14.1002-13.1005-000 di Jembatan Prenggan-Warungboto yang berada di sebelah timur titik pilar PKBU.C36.71.0173. Kemudian ke selatan menyusuri as (median line) sungai Gajahwong melewati titik TK34.71.13.1005-14.1002-001, sampai TK34.71.13.1005-14.1002-002 yang berada di sebelah barat titik pilar PABA.P1010.71.0174. Kemudian terus ke arah selatan menyusuri sungai tersebut melewati titik TK34.71.13.1005-14.1002-003, dan TK34.71.13.1005-14.1002-004, sampai TK34.71.13.1005-14.1002-005 yang berada di sebelah timur titik pilar PKBA.P102.71.0175. Kemudian terus ke arah selatan menyusuri sungai tersebut melewati titik TK34.71.13.1005-14.1002-006, sampai TK34.71.13.1005-



14.1002-007 yang berada di sebelah barat daya titik pilar PABU.C37.71.0176. Kemudian terus ke arah selatan menyusuri sungai tersebut sampai TK34.71.13.1005-14.1002-008 yang berada di sebelah timur titik pilar PABA.P103.71.0177. Kemudian terus ke arah selatan menyusuri sungai tersebut melewati titik pilar PABA.P104.71.0178, titik TK34.71.13.1005-14.1002-009, titik TK34.71.13.1005-14.1002-010, sampai TK34.71.13.1005-14.1002-011 yang berada di sebelah timur titik pilar PABA.P105.71.0179. Kemudian terus ke arah selatan menyusuri sungai tersebut sampai titik TK34.71.13.1005-14.1002-012. Kemudian belok ke arah barat melewati permukiman melalui titik TK34.71.13.1005-14.1002-013, TK34.71.13.1005-14.1002-014, TK34.71.13.1005-14.1002-015, TK34.71.13.1005-14.1002-016, TK34.71.13.1005-14.1002-017, sampai TK34.71.13.1005-14.1002-018 yang berada di sebelah timur titik pilar PABA.P106.71.0181. Kemudian belok ke arah utara menyusuri jalan melewati titik TK34.71.13.1005-14.1002-019, sampai TK34.71.13.1005-14.1002-020 yang berada di sebelah barat titik pilar PABA.P107.71.1082. Kemudian belok ke arah barat melewati permukiman melalui titik TK34.71.13.1005-14.1002-021, kemudian ke arah utara sampai titik TK34.71.13.1005-14.1002-022, kemudian ke arah barat sampai TK34.71.13.1005-14.1002-13.1007-000 yang berada di sebelah barat laut titik pilar PKBU.C39.71.0183. Kemudian ke selatan menyusuri as (median line) Jalan Gambiran sampai titik TK34.71.13.1007-14.1002-001 yang berada di sebelah utara titik pilar PABU.C40.71.0188. Kemudian belok ke arah timur menyusuri as (median line) Jalan Tegal Gendu sekitar 92 m sampai titik TK34.71.13.1007-14.1002-002 yang berada di sebelah utara titik pilar PABA.P111.71.1089. Kemudian belok ke arah selatan menyusuri Kali Manunggal



sampai titik TK34.71.13.1007-14.1002-003 yang berada di sebelah barat titik pilar PABA.P112.71.0190. Kemudian belok ke arah tenggara menyusuri Kali Manunggal melewati titik TK34.71.13.1007-14.1002-004, PBA.P113.71.0191 sampai titik TK34.71.13.1007-14.1002-005, dan kemudian ke arah timur melalui permukiman sampai titik TK34.71.13.1007-14.1002-006 yang berada di sebelah selatan titik pilar PBA.P114.71.0192. Kemudian terus ke arah timur menyusuri permukiman melewati titik TK34.71.13.1007-14.1002-007 kemudian ke arah tenggara sampai titik pilar PBU.C41.71.0193. Kemudian belok ke arah selatan menyusuri sungai Gajahwong sejauh 687 meter belok ke arah selatan melewati permukiman sampai titik PBA.028A, kemudian tetap ke selatan melewati permukiman melalui titik pilar PBA.028B, titik pilar PBA.028C, titik pilar PBA 029, dan titik pilar PBA.030. Kemudian berbelok ke arah barat daya sekitar 36 meter kemudian belok ke arah selatan menyusuri pinggir sungai Gajahwong sekitar 107 meter kemudian belok ke arah barat melewati titik pilar PBA.030A. dan PBA.030B. Kemudian belok ke arah selatan menyusuri Jalan Karjono sampai titik pilar PBU.006. Kemudian ke arah selatan menyusuri selokan sampai titik pilar PBA.031 yang terletak di sebelah selatan Jalan Ringroad Selatan.

- c. pada segmen batas bagian selatan, posisi titik batas wilayah kelurahan dimulai dari titik pilar batas PBA.031 yang terletak di sebelah selatan Jalan Ringroad Selatan. Kemudian ke arah barat sampai titik pilar PBU.007. Kemudian belok ke arah barat laut menyusuri as (median line) Jalan Imogiri Timur sekitar 109 meter sampai titik pilar PBA.032. Kemudian belok ke arah barat melewati Jalan sekitar 89 meter sampai PBA.033. Kemudian belok ke arah selatan menyeberang Jalan Ringroad Selatan dan masuk Jalan Malangan Raya sampai titik pilar PBA.034. Kemudian belok



ke arah barat menyusuri sisi utara Jalan Taman Giwangan Asri II sampai titik pilar PBU.008.B21. Kemudian belok ke utara sampai titik pilar PBA.034A. Kemudian terus ke arah utara menyusuri selokan sampai PBU.009. Kemudian belok ke arah barat laut sampai titik pilar PBA.035. Kemudian belok ke arah selatan menyusuri Jalan Bimo sampai titik titik pilar PBA.036. Kemudian belok ke arah barat daya melalui titik pilar PBA.037, PBA.037A, PBA.037B, PBA.037C, PBA.037D, dan PBA.037E, sampai PBU.010. Kemudian belok ke arah utara menyusuri sisi Timur Jalan Kalimo Sodo sampai titik pilar PBA.038. Kemudian belok ke arah timur menyusuri as (median line) Jalan Ringroad Selatan sampai titik pilar PBU.011. Kemudian belok ke arah utara sekitar 17 meter kemudian belok ke arah barat sampai titik pilar PBA.039, kemudian ke arah utara sampai titik pilar PBA.040. Kemudian belok ke arah barat sekitar 68 meter kemudian belok ke arah utara sampai titik pilar PBA.041. Kemudian belok ke arah timur menuju titik pilar PBA.042. Kemudian belok ke arah utara menyusuri Jalan sampai titik TK34.71.13.1006-13.1007-02.12.2007-000 yang berada di sebelah barat titik pilar PBU.012. Kemudian ke arah barat menyusuri selatan Jalan Kemendungan sampai titik pilar PBA.043. Kemudian belok arah utara menyusuri Jalan Singoranu sampai titik pilar PBA.043A. Kemudian belok ke arah barat menyusuri Jalan Patih Singoranu dan dilanjutkan lurus melewati selokan sampai titik pilar PBA.043B, kemudian belok ke arah utara sampai titik pilar PBA.043C. Kemudian terus ke arah barat menyusuri Jalan Patih Singoranu sampai titik pilar PBU.013.B20. Kemudian belok ke arah selatan menyusuri tepi barat Jalan Ki Ageng Pemanahan sampai titik pilar PBA.044. Kemudian belok ke barat laut menyusuri batas bidang tanah sekitar 136 meter, masuk ke jalan Jalan Wiroyuda III sampai titik



pilar PBA.045. Kemudian belok ke arah selatan menyusuri Jalan Maundri sampai titik pilar PBA.046. Kemudian belok ke arah barat menyusuri Gang Wirobrojo sampai titik pilar PBU.014. Kemudian belok ke arah utara menyusuri selokan sampai titik pilar PBA.047. Kemudian belok ke arah barat menyusuri Gang Wiro Kary sampai titik pilar PBA.048. Kemudian belok ke arah selatan sampai titik pilar PBA.049. Kemudian belok ke arah barat menyusuri permukiman sekitar 76 meter masuk ke Jalan Wirosaban Barat sampai titik pilar PBU.015. Kemudian terus ke arah barat menyeberangi Sungai Code melewati PBA.050 dan PBA.051. Kemudian belok ke arah utara sampai titik pilar PBA.051A, kemudian ke arah timur sampai titik pilar PBA.052, kemudian ke arah utara sampai titik pilar PBA.052A. Kemudian belok ke arah timur melalui batas bidang tanah sampai titik pilar PBA.052B. Kemudian belok ke arah utara sampai titik pilar PBU.016. Kemudian terus ke utara menyusuri Sungai Code sampai titik TK43.71.12.1003-13.1006-02.15.2003-000 yang berada di sebelah tenggara titik pilar PBA.053.

- d. pada segmen batas bagian barat, posisi titik batas wilayah mulai dari titik TK43.71.12.1003-13.1006-02.15.2003-000 yang berada di sebelah tenggara titik pilar PBA.053. Pilar batas terletak di antara Kelurahan Sorosutan, Kemantren Umbulharjo, Kelurahan Brontokusuman, Kemantren Mergangsan Kota Yogyakarta, dan Kelurahan Bangunharjo, Kapanewon Sewon, Kabupaten Bantul. Lokasi pilar terletak di pinggir utara Jalan Tritunggal, sebelah barat Sungai Code. Segmen garis batas wilayah dimulai dari titik tersebut ke utara menyusuri as (median line) sungai Code melewati titik pilar PABU.C35.71.0155 sampai TK34.71.12.1003-13.1006-014. Kemudian belok ke arah barat laut melalui permukiman melewati titik TK34.71.12.1003-13.1006-013,



kemudian ke arah timur laut sampai titik TK34.71.12.1003-13.1006-012, kemudian ke arah barat laut sampai TK34.71.12.1003-13.1006-011. Kemudian belok ke arah utara melalui permukiman melewati titik TK34.71.12.1003-13.1006-010, TK34.71.12.1003-13.1006-009, sampai titik TK34.71.12.1003-13.1006-008. Diantara segmen batas dari titik TK34.71.12.1003-13.1006-011 sampai TK34.71.12.1003-13.1006-008 terdapat pilar batas PKBA.P97.71.0154 dan PKBA.P96.71.0153. Kemudian belok ke arah timur sekitar 30 meter sampai TK34.71.12.1003-13.1006-007. Titik tersebut terletak di as (median line) Sungai Code. Kemudian belok ke arah utara menyusuri as (median line) Sungai Code sampai titik TK34.71.12.1003-13.1006-006 yang yang berada di sebelah utara titik pilar PBU.C34.71.0152. Kemudian belok ke arah timur menyusuri Gang Makam sekitar 36 meter sampai titik TK34.71.12.1003-13.1006-005. Kemudian belok ke arah selatan sekitar 30 meter menyusuri Gang sampai titik TK34.71.12.1003-13.1006-004. Kemudian belok ke arah timur menyusuri selokan melewati titik TK34.71.12.1003-13.1006-003, kemudian ke arah tenggara masih menyusuri selokan melewati titik TK34.71.12.1003-13.1006-002, sampai TK34.71.12.1003-13.1006-001 yang berada di sebelah timur titik pilar PABU.C33.71.0150. Kemudian belok ke arah utara menyusuri as (median line) Jalan Lowanu sampai TK34.71.12.1003-12.1002-13.1006-000 yang berada di sebelah barat laut titik pilar PKBU.C32.71.149. Kemudian ke utara menyusuri as (median line) Jalan Taman Siswa sekitar 83 meter sampai titik TK34.71.12.1002-13.1006-006 yang berada di sebelah barat titik pilar PKBA.P94.71.0148. Kemudian belok ke arah timur menyusuri Gang Brojo Wiryo titik pilar PBU.C31.71.0147.



Kemudian belok ke arah utara menyusuri batas permakaman melewati titik pilar PKBA.P93.71.0146 sampai titik TK34.71.12.1002-13.1006-005 yang berada di sebelah barat laut titik pilar PABA.P92.71.0145. Kemudian belok ke arah timur menyusuri Gang Brojowacono sampai titik pilar PABA.P91.71.0144, kemudian melewati permukiman melalui titik TK34.71.12.1002-13.1006-004, sampai TK34.71.12.1002-13.1006-003 yang berada di sebelah timur titik pilar PKBA.P90.91.0143. Kemudian belok ke arah timur laut melewati permukiman melalui titik TK34.71.12.1002-13.1006-002, kemudian ke arah timur sampai TK34.71.12.1002-13.1006-001, kemudian belok ke arah timur laut sampai TK34.71.12.1002-13.1005-13.1006-000 yang berada di sebelah barat titik pilar PBU.C30.71.0142. Kemudian ke arah utara menyusuri Gang melewati titik TK34.71.12.1002-13.1005-010, titik TK34.71.12.1002-13.1005-009, dan titik TK34.71.12.1002-13.1005-008, kemudian ke arah timur sampai titik TK34.71.12.1002-13.1005-007 yang berada di sebelah timur laut titik pilar PABA.P89.71.0141. Kemudian terus ke arah utara menyusuri Gang melewati titik TK34.71.12.1002-13.1005-006, sampai TK34.71.12.1002-13.1005-005 yang berada di sebelah barat laut titik pilar PKBA.P88.71.0140. Kemudian terus ke arah utara melalui Gang melewati titik TK34.71.12.1002-13.1005-004, kemudian ke arah timur laut sampai titik TK34.71.12.1002-13.1005-003, kemudian ke arah utara sampai titik TK34.71.12.1002-13.1005-002, titik TK34.71.12.1002-13.1005-001, sampai TK34.71.12.1002-13.1003-13.1005-000 yang berada di sebelah barat titik pilar PKBU.C29.71.1039. Kemudian ke arah barat mengikuti Jalan Golo sampai titik TK34.71.12.1002-13.1003-019. Kemudian belok ke arah utara menyusuri Jalan



Tuntungan sampai titik TK34.71.12.1002-13.1003-018. Kemudian belok ke arah barat menyusuri Jalan Trushajumena sampai titik TK34.71.12.1002-13.1003-017 yang berada di sebelah barat titik pilar PABA.P87.71.0138. Kemudian belok ke arah utara menyusuri Gang Warsokusumo melewati titik TK34.71.12.1002-13.1003-016, TK34.71.12.1002-13.1003-015, sampai TK34.71.12.1002-13.1003-014. Kemudian ke arah utara menyusuri Jalan Trushajumena sampai TK34.71.12.1002-13.1003-013 yang berada di sebelah timur titik pilar PKBU.C28.71.0137. Kemudian belok ke arah barat sepanjang kurang lebih 27 meter sampai titik TK34.71.12.1002-13.1003-012. Kemudian belok ke arah utara menyusuri Jalan Trushajumena sampai titik TK34.71.12.1002-13.1003-011. Kemudian belok ke arah barat melalui TK34.71.12.1002-13.1003-010, kemudian ke arah utara sampai titik TK34.71.12.1002-13.1003-009, kemudian ke arah barat sampai TK34.71.12.1002-13.1003-008 yang berada di sebelah utara titik pilar PABA.P85.71.0135. Kemudian belok ke arah utara melewati TK34.71.12.1002-13.1003-007, TK34.71.12.1002-13.1003-006, titik pilar PABA.P84.71.0134, sampai titik TK34.71.12.1002-13.1003-005. Kemudian belok ke arah timur kurang lebih 46 meter sampai TK34.71.12.1002-13.1003-004 yang berada di sebelah utara titik pilar PKBA.P83.71.0133. Kemudian belok ke arah utara sejauh kurang lebih 51 meter sampai TK34.71.12.1002-13.1003-003 yang berada di sebelah barat laut titik pilar PKBA.P82.71.0132. Kemudian belok ke arah timur menyusuri Jalan Rara Mendut melewati titik TK34.71.12.1002-13.1003-002, titik pilar PKBU.C27.71.0131 sampai TK34.71.12.1002-13.1003-001. Kemudian belok ke arah utara menyusuri Jalan Batikan sampai TK34.71.13.1001-13.1003-



11.1002-12.1002-000 yang berada di sebelah tenggara titik pilar PKBU.C24.71.0127. Kemudian ke arah utara menyusuri Kali Manunggal sampai TK34.71.03.1004-11.1002-13.1001-000 yang berada di sebelah selatan titik pilar PKBU.C6.71.0035. Kemudian masih ke arah utara menyusuri Kali Manunggal melewati titik TK34.71.03.1004-13.1001-012, sampai titik TK34.71.03.1004-13.1001-011. Kemudian belok ke arah timur melalui permukiman melewati titik TK34.71.03.1004-13.1001-010, TK34.71.03.1004-13.1001-009, sampai titik TK34.71.03.1004-13.1001-008. Lalu belok ke tenggara melalui permukiman melewati titik TK34.71.03.1004-13.1001-007, TK34.71.03.1004-13.1001-006, sampai titik TK34.71.03.1004-13.1001-005. Kemudian belok ke utara menyusuri pinggir barat Jalan M.Djamiat Dhalhar sampai TK34.71.03.1004-13.1001-004 yang berada di sebelah utara titik pilar PKBA.P22.71.0033. Kemudian masih ke arah utara menyusuri Jalan Mawar sampai TK34.71.03.1004-13.1001-003 yang berada di sebelah utara titik pilar PKBA.P21.71.0032.

- (3) Deskripsi batas wilayah Kemantren Umbulharjo sebagaimana dimaksud pada ayat (1) dan ayat (2) dituangkan dalam peta batas wilayah.
- (4) Peta batas wilayah Kemantren Umbulharjo sebagaimana yang dimaksud pada ayat (3) tercantum dalam Lampiran I yang merupakan bagian tidak terpisahkan dari Peraturan Walikota ini.



Bagian Kedua

Batas Wilayah Kelurahan Pada Kemantren Umbulharjo

Paragraf 1

Kelurahan Pandeyan

Pasal 11

- (1) Batas Wilayah Kelurahan Pandeyan sebagai berikut:
 - a. Batas Utara : Kelurahan Tahunan dan Kelurahan Warungboto, Kemantren Umbulharjo;
 - b. Batas Timur : Kelurahan Prenggan, Kemantren Kotagede;
 - c. Batas Selatan : Kelurahan Sorosutan dan Kelurahan Giwangan, Kemantren Umbulharjo; dan
 - d. Batas Barat : Kelurahan Wirogunan, Kemantren Mergangsan.

- (2) Batas Wilayah Kelurahan Pandeyan telah ditetapkan dengan koordinat titik-titik pilar batas dan Titik-Titik Kartometrik Batas Kelurahan sebagai berikut:
 - a. pada segmen batas bagian utara, posisi titik batas wilayah kelurahan dimulai dari TK34.71.12.1002-13.1003-13.1005-000 yang berada di sebelah barat titik pilar PKBU.C29.71.0139. Pilar batas terletak di antara Kelurahan Pandeyan, Kemantran Umbulharjo dengan Kelurahan Tahunan, Kemantren Umbulhajo, Kota Yogyakarta. Lokasi pilar terletak di sebelah selatan Jalan Golo. Segmen garis batas wilayah dimulai dari titik tersebut ke timur menyusuri Jalan Golo melewati titik TK34.71.13.1003-13.1005-004, dan titik TK34.71.13.1003-13.1005-003, lalu ke timur menyusuri Gang Sidoluhur melewati titik pilar PABU.D33.71.0165, titik pilar PKBA.P98.71.0166, titik pilar PBU.D34.71.0167 sampai titik TK34.71.13.1003-13.1005-002. Kemudian belok ke arah utara menyusuri Jalan Batikan sampai titik TK34.71.13.1003-13.1005-001 yang berada di sebelah barat



titik pilar PABA.P99.71.0168. Kemudian belok ke timur menyusuri Jalan Babaran sampai TK34.71.13.1003-13.1004-13.1005-000 yang yang berada di sebelah tenggara titik pilar PKBU.D35.71.0169. Kemudian terus ke timur menyusuri Jalan Babaran sampai titik TK34.71.13.1004-13.1005-007 yang berada di sebelah barat laut titik pilar PKBU.D36.71.0170. Kemudian belok ke arah selatan menyusuri selokan melewati titik TK34.71.13.1004-13.1005-006, TK34.71.13.1004-13.1005-005, TK34.71.13.1004-13.1005-004, sampai TK34.71.13.1004-13.1005-003 yang berada di sebelah selatan titik pilar PABA.P100.71.0171. Kemudian terus ke arah selatan menyusuri selokan sampai titik TK34.71.13.1004-13.1005-002 yang berada di sebelah selatan titik pilar PABU.D37.71.0172. Kemudian belok ke arah timur laut menyusuri as (median line) Jalan Veteran melewati titik TK34.71.13.1004-13.1005-001 sampai TK34.71.13.1004-14.1001-14.1002-13.1005-000 yang berada di sebelah timur titik pilar PKBU.C36.71.0173.

- b. pada segmen batas bagian timur, posisi titik batas wilayah kelurahan dimulai dari titik TK34.71.13.1004-14.1001-14.1002-13.1005-000 yang berada di sebelah timur titik pilar PKBU.C36.71.0173. Pilar Batas terletak di antara Kelurahan Pandeyan Kemantren Umbulharjo, dengan Kelurahan Warungboto, Kemantren Umbulharjo, Kelurahan Rejowinangun, Kemantren Kotagede, dan Kelurahan Prenggan, Kemantren Kotagede Kota Yogyakarta. Lokasi pilar terletak di pinggir utara Jalan Veteran, sebelah barat Jembatan Prenggan-Warungboto. Segmen garis batas wilayah dimulai dari titik tersebut ke selatan menyusuri as (median line) sungai Gajahwong melewati titik TK34.71.13.1005-14.1002-001, sampai TK34.71.13.1005-14.1002-002 yang berada di sebelah barat titik pilar



PABA.P1010.71.0174. Kemudian terus ke arah selatan menyusuri sungai tersebut melewati titik TK34.71.13.1005-14.1002-003, dan TK34.71.13.1005-14.1002-004, sampai TK34.71.13.1005-14.1002-005 yang berada di sebelah timur titik pilar PKBA.P102.71.0175. Kemudian terus ke arah selatan menyusuri sungai tersebut melewati titik TK34.71.13.1005-14.1002-006, sampai TK34.71.13.1005-14.1002-007 yang berada di sebelah barat daya titik pilar PABU.C37.71.0176. Kemudian terus ke arah selatan menyusuri sungai tersebut sampai TK34.71.13.1005-14.1002-008 yang berada di sebelah timur titik pilar PABA.P103.71.0177. Kemudian terus ke arah selatan menyusuri sungai tersebut melewati titik pilar PABA.P104.71.0178, titik TK34.71.13.1005-14.1002-009, titik TK34.71.13.1005-14.1002-010, sampai TK34.71.13.1005-14.1002-011 yang berada di sebelah timur titik pilar PABA.P105.71.0179. Kemudian terus ke arah selatan menyusuri sungai tersebut sampai titik TK34.71.13.1005-14.1002-012. Kemudian belok ke arah barat melewati permukiman melalui titik TK34.71.13.1005-14.1002-013, TK34.71.13.1005-14.1002-014, TK34.71.13.1005-14.1002-015, TK34.71.13.1005-14.1002-016, TK34.71.13.1005-14.1002-017, sampai TK34.71.13.1005-14.1002-018 yang berada di sebelah timur titik pilar PABA.P106.71.0181. Kemudian belok ke arah utara menyusuri jalan melewati titik TK34.71.13.1005-14.1002-019, sampai TK34.71.13.1005-14.1002-020 yang berada di sebelah barat titik pilar PABA.P107.71.1082. Kemudian belok ke arah barat melewati permukiman melalui titik TK34.71.13.1005-14.1002-021, kemudian ke arah utara sampai titik TK34.71.13.1005-14.1002-022, kemudian ke arah barat sampai TK34.71.13.1005-14.1002-13.1007-000 yang berada di sebelah barat laut titik pilar PKBU.C39.71.0183.



- c. pada segmen batas bagian selatan, posisi titik batas wilayah kelurahan dimulai dari titik TK34.71.13.1005-14.1002-13.1007-000 yang berada di sebelah barat laut titik pilar PKBU.C39.71.0183. Pilar batas terletak di antara Kelurahan Pandeyan Kemantren Umbulharjo, dengan Kelurahan Giwangan, Kemantren Umbulharjo dan Kelurahan Prenggan, Kemantren Kotagede, Kota Yogyakarta. Lokasi titik terletak di sebelah timur Jalan Gambiran. Segmen garis batas wilayah dimulai dari titik tersebut ke arah utara menyusuri as (median line) Jalan Gambiran sampai titik TK34.71.13.1005-13.1007-005 yang berada di sebelah timur titik pilar PABU.D38.71.0184. Kemudian belok ke arah barat melewati permukiman sampai titik TK34.71.13.1005-13.1007-004 yang berada di sebelah barat titik pilar PABA.P108.71.0185. Kemudian ke arah barat laut menyusuri Jalan Pramuka sekitar 40 meter sampai titik TK34.71.13.1005-13.1007-003 yang berada di sebelah timur titik pilar PKBA.P109.71.0186. Kemudian belok ke arah barat menyusuri Gang Trisula sampai titik TK34.71.13.1005-13.1007-002 yang berada di sebelah timur laut titik pilar PKBA.P110.71.0187. Kemudian belok ke arah selatan menyusuri jalan sekitar 43 meter sampai ke titik TK34.71.13.1005-13.1007-001. Kemudian belok ke arah barat menyusuri jalan sekitar 61 meter sampai titik TK34.71.13.1005-13.1007-13.1006-000 yang berada di sebelah timur laut titik pilar PABU.D27.71.0159.
- d. pada segmen batas bagian barat, posisi titik batas wilayah mulai dari titik TK34.71.13.1005-13.1007-13.1006-000 yang berada di sebelah timur laut titik pilar PABU.D27.71.0159. Pilar batas terletak di antara Kelurahan Pandeyan, Kemantren Umbulharjo, dengan Kelurahan Sorosutan, Kemantren Umbulharjo, dan Kelurahan Giwangan, Kemantren Umbulharjo Kota Yogyakarta.



Lokasi pilar terletak di pinggir selatan jalan di sebelah selatan SD Negeri Kotagede III. Segmen garis batas wilayah dimulai dari titik tersebut ke arah utara menyusuri selokan melewati titik TK34.71.13.1005-13.1006-001, TK34.71.13.1005-13.1006-002, sampai TK34.71.13.1005-13.1006-003 yang berada di sebelah selatan titik pilar PKBU.D28.71.0160. Kemudian belok ke arah barat melewati permukiman dan masuk ke Jalan Sidikan melewati titik TK34.71.13.1005-13.1006-004, TK34.71.13.1005-13.1006-005, TK34.71.13.1005-13.1006-006, kemudian ke arah barat menyusuri gang Aquarius sampai titik TK34.71.13.1005-13.1006-007 yang berada di sebelah barat laut titik pilar PKBU.D29.71.0161. Kemudian belok ke arah utara menyusuri as (median line) jalan Nitikan Baru sampai titik TK34.71.13.1005-13.1006-008. Kemudian belok ke arah barat menyusuri as (median line) Jalan Menteri Supeno sampai TK34.71.13.1005-13.1006-009 yang berada di sebelah selatan titik pilar PABU.D31.71.0163. Kemudian belok ke arah utara menyusuri Jalan Permadi melewati titik pilar PKBU.D32.71.0164, dan titik TK34.71.13.1005-13.1006-010, sampai TK34.71.12.1002-13.1005-13.1006-000 yang berada di sebelah barat titik pilar PBU.C30.71.0142. Kemudian ke arah utara menyusuri Gang melewati titik TK34.71.12.1002-13.1005-010, titik TK34.71.12.1002-13.1005-009, dan titik TK34.71.12.1002-13.1005-008, kemudian ke arah timur sampai titik TK34.71.12.1002-13.1005-007 yang berada di sebelah timur laut titik pilar PABA.P89.71.0141. Kemudian terus ke arah utara menyusuri Gang melewati titik TK34.71.12.1002-13.1005-006, sampai TK34.71.12.1002-13.1005-005 yang berada di sebelah barat laut titik pilar PKBA.P88.71.0140. Kemudian terus ke arah utara melalui Gang melewati titik TK34.71.12.1002-13.1005-004,



kemudian ke arah timur laut sampai titik TK34.71.12.1002-13.1005-003, kemudian ke arah utara sampai titik TK34.71.12.1002-13.1005-002, titik TK34.71.12.1002-13.1005-001, sampai TK34.71.12.1002-13.1003-13.1005-000 yang berada di sebelah barat titik pilar PKBU.C29.71.1039.

- (3) Deskripsi batas wilayah Kelurahan Pandeyan sebagaimana dimaksud pada ayat (1) dan ayat (2) dituangkan dalam peta batas wilayah.
- (4) Peta Batas Kelurahan Pandeyan sebagaimana yang dimaksud pada ayat (3) tercantum dalam Lampiran II yang merupakan bagian tidak terpisahkan dari Peraturan Walikota ini.

Paragraf 2

Kelurahan Sorosutan

Pasal 12

- (1) Batas Wilayah Kelurahan Sorosutan sebagai berikut:
 - a. Batas Utara : Kelurahan Wirogunan, Kemantren Mergangsan dan Kelurahan Pandeyan, Kemantren Umbulharo;
 - b. Batas Timur : Kelurahan Pandeyan, Kemantren Umbulharo;
 - c. Batas Selatan : Kelurahan Tamanan, Kapanewon Banguntapan, Kabupaten Bantul; dan
 - d. Batas Barat : Kelurahan Bangunharjo, Kapanewon Sewon, Kabupaten Bantul dan Kelurahan Brontokusuman, Kemantren Mergangsan.



(2) Batas Wilayah Kelurahan Sorosutan telah ditetapkan dengan koordinat titik-titik pilar batas dan Titik-Titik Kartometrik Batas Kelurahan sebagai berikut:

- a. pada segmen batas bagian utara, posisi titik batas wilayah kelurahan dimulai dari TK34.71.12.1003-12.1002-13.1006-000 yang berada di sebelah barat laut titik pilar PKBU.C32.71.0149. Pilar batas terletak di antara Kelurahan Sorosutan, Kemantren Umbulharjo dengan Kelurahan Brontokusuman, Kemantren Mergangsan, Kota Yogyakarta. Lokasi pilar batas terletak di sebelah tenggara perempatan Jalan Tamansiswa - Jalan Menteri Supeno - Jalan Lowano - Jalan Kolonel Sugiyono. Segmen garis batas wilayah dimulai dari titik tersebut ke utara menyusuri as (median line) Jalan Taman Siswa sekitar 83 meter sampai titik TK34.71.12.1002-13.1006-006 yang berada di sebelah barat titik pilar PKBA.P94.71.0148. Kemudian belok ke arah timur menyusuri Gang Brojo Wiryo titik pilar PBU.C31.71.0147. Kemudian belok ke arah utara menyusuri batas permakaman melewati titik pilar PKBA.P93.71.0146 sampai titik TK34.71.12.1002-13.1006-005 yang berada di sebelah barat laut titik pilar PABA.P92.71.0145. Kemudian belok ke arah timur menyusuri Gang Brojowacono sampai titik pilar PABA.P91.71.0144, kemudian melewati permukiman melalui titik TK34.71.12.1002-13.1006-004, sampai TK34.71.12.1002-13.1006-003 yang berada di sebelah timur titik pilar PKBA.P90.91.0143. Kemudian belok ke arah timur laut melewati permukiman melalui titik TK34.71.12.1002-13.1006-002, kemudian ke arah timur sampai TK34.71.12.1002-13.1006-001, kemudian belok ke arah timur laut sampai TK34.71.12.1002-13.1005-13.1006-000 yang berada di sebelah barat titik pilar PBU.C30.71.0142. Kemudian belok ke arah selatan menyusuri



Gang Pasopati sampai titik TK34.71.13.1005-13.1006-010, kemudian ke arah selatan menyusuri Jalan Permadi melewati titik pilar PKBU.D32.71.0164 sampai titik TK34.71.13.1005-13.1006-009 yang berada di sebelah utara titik pilar PABU.D31.71.0163. Kemudian belok ke arah timur menyusuri as (median line) Jalan Menteri Supeno sampai titik TK34.71.13.1005-13.1006-008. Kemudian belok ke arah selatan menyusuri as (median line) Jalan Nitikan sampai TK34.71.13.1005-13.1006-007 yang berada di sebelah barat laut titik pilar PKBU.D29.71.0161. Kemudian belok ke arah timur menyusuri Gang Aquarius sampai TK34.71.13.1005-13.1006-006. Kemudian ke arah tenggara menyusuri as (median line) Jalan Sidikan melewati titik TK34.71.13.1005-13.1006-005, kemudian ke arah timur sampai titik TK34.71.13.1005-13.1006-004, sampai TK34.71.13.1005-13.1006-003 yang berada di sebelah selatan titik pilar PKBU.D28.71.0160. Kemudian belok ke arah selatan menyusuri selokan melewati titik TK34.71.13.1005-13.1006-002, titikTK34.71.13.1005-13.1006-001, sampai titik TK34.71.13.100513.1007-13.1006-000 yang berada di sebelah timur laut titik pilar PABU.D27.71.0159.

- b. pada segmen batas bagian timur, posisi titik batas wilayah kelurahan dimulai dari titik TK34.71.13.100513.1007-13.1006-000 yang berada di sebelah timur laut titik pilar PABU.D27.71.0159. Pilar batas terletak di antara Kelurahan Sorosutan Kemantren Umbulharjo, Kelurahan Pandeyan, Kemantren Umbulharjo dan Kelurahan Giwangan, Kemantren Umbulharjo, Kota Yogyakarta. Lokasi pilar terletak di pinggir Gang disebelah selatan SDN Kotagede III. Segmen garis batas wilayah dimulai dari titik tersebut ke arah selatan menyusuri selokan melewati titik TK34.71.13.1006-13.1007-017, TK34.71.13.1006-



13.1007-016, TK34.71.13.1006-13.1007-015, TK34.71.13.1006-13.1007-014, TK34.71.13.1006-13.1007-013, sampai titik TK34.71.13.1006-13.1007-012 yang berada di sebelah barat daya titik pilar PABU.D26.71.0158. Kemudian terus ke arah selatan menyusuri selokan melewati titik TK34.71.13.1006-13.1007-011, kemudian ke arah timur menyusuri selokan melewati TK34.71.13.1006-13.1007-010, TK34.71.13.1006-13.1007-009, TK34.71.13.1006-13.1007-008, TK34.71.13.1006-13.1007-007, TK34.71.13.1006-13.1007-006, kemudian ke arah selatan masih menyusuri selokan melewati titik TK34.71.13.1006-13.1007-005, TK34.71.13.1006-13.1007-004 yang berada di sebelah barat laut titik pilar PABU.D25.71.0157. Kemudian terus ke arah timur menyusuri selokan tersebut sampai titik TK34.71.13.1006-13.1007-003, lalu ke arah selatan melewati titik TK34.71.13.1006-13.1007-002, sampai titik TK34.71.13.1006-13.1007-001 yang berada di sebelah barat titik pilar PKBU.D24.71.0156. Kemudian belok ke arah barat menyusuri as (median line) Jalan Kemendungan sekitar 58 meter sampai titik TK34.71.13.1006-13.1007-02.12.2007-000 yang berada di sebelah barat titik pilar PBU.012.

- c. pada segmen batas bagian selatan, wilayah kelurahan merupakan batas dengan Kabupaten Bantul di titik TK34.71.13.1006-13.1007-02.12.2007-000 yang berada di sebelah barat PBU.012, terletak di antara Kelurahan Sorosutan, Kemantren Umbulharjo Kota Yogyakarta dan Kelurahan Tamanan, Kapanewon Banguntapan, Kabupaten Bantul. Lokasi pilar batas terletak di pinggir selatan Jalan Kemendungan. Batas menyusuri batas Kota Yogyakarta dengan Kabupaten Bantul dari PBU.012, ke arah barat menyusuri selatan Jalan Kemendungan sampai titik pilar PBA.043. Kemudian belok arah utara menyusuri Jalan Singoranu



sampai titik pilar PBA.043A. Kemudian belok ke arah barat menyusuri Jalan Patih Singoranu dan dilanjutkan lurus melewati selokan sampai titik pilar PBA.043B, kemudian belok ke arah utara sampai titik pilar PBA.043C. Kemudian terus ke arah barat menyusuri Jalan Patih Singoranu sampai titik pilar PBU.013.B20. Kemudian belok ke arah selatan menyusuri tepi barat Jalan Ki Ageng Pemanahan sampai titik pilar PBA.044. Kemudian belok ke barat laut menyusuri batas bidang tanah sekitar 136 meter, masuk ke jalan Jalan Wiroyuda III sampai titik pilar PBA.045. Kemudian belok ke arah selatan menyusuri Jalan Maundri sampai titik pilar PBA.046. Kemudian belok ke arah barat menyusuri Gang Wirobrojo sampai titik pilar PBU.014. Kemudian belok ke arah utara menyusuri selokan sampai titik pilar PBA.047. Kemudian belok ke arah barat menyusuri Gang Wiro Kary sampai titik pilar PBA.048. Kemudian belok ke arah selatan sampai titik pilar PBA.049. Kemudian belok ke arah barat menyusuri permukiman sekitar 76 meter masuk ke Jalan Wirosaban Barat sampai titik pilar PBU.015. Kemudian terus ke arah barat menyeberangi Sungai Code melewati PBA.050 dan PBA.051. Kemudian belok ke arah utara sampai titik pilar PBA.051A, kemudian ke arah timur sampai titik pilar PBA.052, kemudian ke arah utara sampai titik pilar PBA.052A. Kemudian belok ke arah timur melalui batas bidang tanah sampai titik pilar PBA.052B. Kemudian belok ke arah utara sampai titik pilar PBU.016. Kemudian terus ke utara menyusuri Sungai Code sampai titik TK43.71.12.1003-13.1006-02.15.2003-000 yang berada di sebelah tenggara titik pilar PBA.053.



- d. pada segmen batas bagian barat, posisi titik batas wilayah mulai dari titik TK43.71.12.1003-13.1006-02.15.2003-000 yang berada di sebelah tenggara titik pilar PBA.053. Pilar batas terletak di antara Kelurahan Sorosutan, Kemantren Umbulharjo, Kelurahan Brontokusuman, Kemantren Mergangsan Kota Yogyakarta, dan Kelurahan Bangunharjo, Kapanewon Sewon, Kabupaten Bantul. Lokasi pilar terletak di pinggir utara Jalan Tritunggal, sebelah barat Sungai Code. Segmen garis batas wilayah dimulai dari titik tersebut ke utara menyusuri as (median line) sungai Code melewati titik pilar PABU.C35.71.0155 sampai TK34.71.12.1003-13.1006-014. Kemudian belok ke arah barat laut melalui permukiman melewati titik TK34.71.12.1003-13.1006-013, kemudian ke arah timur laut sampai titik TK34.71.12.1003-13.1006-012, kemudian ke arah barat laut sampai TK34.71.12.1003-13.1006-011. Kemudian belok ke arah utara melalui permukiman melewati titik TK34.71.12.1003-13.1006-010, TK34.71.12.1003-13.1006-009, sampai titik TK34.71.12.1003-13.1006-008. Diantara segmen batas dari titik TK34.71.12.1003-13.1006-011 sampai TK34.71.12.1003-13.1006-008 terdapat pilar batas PKBA.P97.71.0154 dan PKBA.P96.71.0153. Kemudian belok ke arah timur sekitar 30 meter sampai TK34.71.12.1003-13.1006-007. Titik tersebut terletak di as (median line) Sungai Code. Kemudian belok ke arah utara menyusuri as (median line) Sungai Code sampai titik TK34.71.12.1003-13.1006-006 yang yang berada di sebelah utara titik pilar PBU.C34.71.0152. Kemudian belok ke arah timur menyusuri Gang Makam sekitar 36 meter sampai titik TK34.71.12.1003-13.1006-005. Kemudian belok ke arah selatan sekitar 30 meter menyusuri Gang sampai titik TK34.71.12.1003-13.1006-004. Kemudian belok ke arah timur menyusuri selokan



melewati titik TK34.71.12.1003-13.1006-003, kemudian ke arah tenggara masih menyusuri selokan melewati titik TK34.71.12.1003-13.1006-002, sampai TK34.71.12.1003-13.1006-001 yang berada di sebelah timur titik pilar PABU.C33.71.0150. Kemudian belok ke arah utara menyusuri as (median line) Jalan Lowanu sampai TK34.71.12.1003-12.1002-13.1006-000 yang berada di sebelah barat laut titik pilar PKBU.C32.71.149.

- (3) Deskripsi batas wilayah Kelurahan Sorosutan sebagaimana dimaksud pada ayat (1) dan ayat (2) dituangkan dalam peta batas wilayah.
- (4) Peta Batas Kelurahan Sorosutan sebagaimana yang dimaksud pada ayat (3) tercantum dalam Lampiran III yang merupakan bagian tidak terpisahkan dari Peraturan Walikota ini.

Paragraf 3

Kelurahan Giwangan

Pasal 13

- (1) Batas Wilayah Kelurahan Giwangan sebagai berikut:
 - a. Batas Utara : Kelurahan Pandeyan, Kemantren Umbulharjo;
 - b. Batas Timur : Kelurahan Prenggan, Kemantren Kotagede dan Kalurahan Jagalan Kapanewon Banguntapan, Kabupaten Bantul;
 - c. Batas Selatan : Kelurahan Tamanan, Kapanewon Banguntapan, Kabupaten Bantul; dan
 - d. Batas Barat : Kelurahan Sorosutan, Kemantren Umbulharjo.



(2) Batas Wilayah Kelurahan Giwangan telah ditetapkan dengan koordinat titik-titik pilar batas dan Titik-Titik Kartometrik Batas Kelurahan sebagai berikut:

- a. pada segmen batas bagian utara, posisi titik batas wilayah kelurahan dimulai dari titik TK34.13.1005-13.1007-13.1006-000 yang berada di sebelah timur laut titik pilar PABU.D27.71.0159. Pilar batas terletak di antara Kelurahan Giwangan, Kemantren Umbulharjo dengan Kelurahan Pandeyan, Kemantren Umbulhajo, dan Kelurahan Sorosutan, Kemantren Umbulharjo, Kota Yogyakarta. Lokasi pilar terletak di sebelah selatan Jalan (barat Jembatan SDN Kotagede III). Segmen garis batas wilayah dimulai dari titik tersebut ke arah timur menyusuri Jalan melewati titik TK34.71.13.1005-13.1007-001 dan belok ke arah utara sekitar 41 meter sampai TK34.71.13.1005-13.1007-002 yang berada di sebelah timur laut titik pilar PKBA.P110.71.0187. Kemudian belok ke arah timur menyusuri Gang Trisula sampai TK34.71.13.1005-13.1007-003 yang berada di sebelah timur titik pilar PKBA.P109.71.0186. Kemudian belok ke arah tenggara sekitar 40 m menyusuri as (median line) Jalan Pramuka sampai TK34.71.13.1005-13.1007-004 yang berada di sebelah barat titik pilar PABA.P108.71.0185. Kemudian belok ke arah timur menyusuri permukiman sampai titik TK34.71.13.1005-13.1007-005 yang berada di sebelah timur titik pilar PABU.D38.71.0184. Kemudian belok ke arah selatan menyusuri as (median line) Jalan Gambiran sampai titik TK34.71.13.1005-14.1002-13.1007-000 yang berada di sebelah barat laut titik pilar PKBU.C39.71.0183.
- b. pada segmen batas bagian timur, posisi titik batas wilayah kelurahan dimulai dari titik TK34.71.13.1005-14.1002-13.1007-000 yang berada di sebelah barat laut titik pilar PKBU.C39.71.0183. Pilar batas terletak di antara Kelurahan



Giwangan Kemantren Mergangsan, dengan Kelurahan Pandeyan, Kemantren Umbulharjo, dan Kelurahan Prenggan, Kemantren Kotagede Kota Yogyakarta. Lokasi pilar terletak di sebelah timur Jalan Gambiran. Segmen garis batas wilayah dimulai dari titik tersebut ke selatan menyusuri as (median line) Jalan Gambiran sampai titik TK34.71.13.1007-14.1002-001 yang berada di sebelah utara titik pilar PABU.C40.71.0188. Kemudian belok ke arah timur menyusuri as (median line) Jalan Tegal Gendu sekitar 92 m sampai titik TK34.71.13.1007-14.1002-002 yang berada di sebelah utara titik pilar PABA.P111.71.1089. Kemudian belok ke arah selatan menyusuri Kali Manunggal sampai titik TK34.71.13.1007-14.1002-003 yang berada di sebelah barat titik pilar PABA.P112.71.0190. Kemudian belok ke arah tenggara menyusuri Kali Manunggal melewati titik TK34.71.13.1007-14.1002-004, PBA.P113.71.0191 sampai titik TK34.71.13.1007-14.1002-005, dan kemudian ke arah timur melalui permukiman sampai titik TK34.71.13.1007-14.1002-006 yang berada di sebelah selatan titik pilar PBA.P114.71.0192. Kemudian terus ke arah timur menyusuri permukiman melewati titik TK34.71.13.1007-14.1002-007 kemudian ke arah tenggara sampai TK34.71.13.07-14.1002-02.12.2003-000 yang berada di sebelah timur titik pilar PBU.C41.71.0193. Kemudian belok ke arah selatan menyusuri sungai Gajahwong sejauh 687 meter belok ke arah selatan melewati permukiman sampai titik PBA.028A, kemudian tetap ke selatan melewati permukiman melalui titik pilar PBA.028B, titik pilar PBA.028C, titik pilar PBA 029, dan titik pilar PBA.030. Kemudian berbelok ke arah barat daya sekitar 36 meter Kemudian belok ke arah selatan menyusuri pinggir sungai Gajahwong sekitar 107 meter kemudian belok ke arah barat melewati titik pilar PBA.30A. dan PBA.030B. Kemudian belok ke arah



selatan menyusuri Jalan Karjono sampai titik pilar PBU.006. Kemudian ke arah selatan menyusuri selokan sampai titik pilar PBA.031 yang terletak di sebelah selatan Jalan Ringroad Selatan.

- c. pada segmen batas bagian selatan, posisi titik batas wilayah kelurahan dimulai dari titik pilar batas PBA.031 yang terletak di sebelah selatan Jalan Ringroad Selatan. Kemudian ke arah barat sampai titik pilar PBU.007. Kemudian belok ke arah barat laut menyusuri as (median line) Jalan Imogiri Timur sekitar 109 meter sampai titik pilar PBA.032. Kemudian belok ke arah barat melewati Jalan sekitar 89 meter sampai PBA.033. Kemudian belok ke arah selatan menyeberang Jalan Ringroad Selatan dan masuk Jalan Malangan Raya sampai titik pilar PBA.034. Kemudian belok ke arah barat menyusuri sisi utara Jalan Taman Giwangan Asri II sampai titik pilar PBU.008.B21. Kemudian belok ke utara sampai titik pilar PBA.034A. Kemudian terus ke arah utara menyusuri selokan sampai PBU.009. Kemudian belok ke arah barat laut sampai titik pilar PBA.035. Kemudian belok ke arah selatan menyusuri Jalan Bimo sampai titik titik pilar PBA.036. Kemudian belok ke arah barat daya melalui titik pilar PBA.037, PBA.037A, PBA.037B, PBA.037C, PBA.037D, dan PBA.037E, sampai PBU.010. Kemudian belok ke arah utara menyusuri sisi Timur Jalan Kalimo Sodo sampai titik pilar PBA.038. Kemudian belok ke arah timur menyusuri as (median line) Jalan Ringroad Selatan sampai titik pilar PBU.011. Kemudian belok ke arah utara sekitar 17 meter kemudian belok ke arah barat sampai titik pilar PBA.039, kemudian ke arah utara sampai titik pilar PBA.040. Kemudian belok ke arah barat sekitar 68 meter kemudian belok ke arah utara sampai titik pilar PBA.041. Kemudian belok ke arah timur menuju titik pilar PBA.042. Kemudian belok ke arah utara menyusuri Jalan sampai titik TK34.71.13.1006-13.1007-02.12.2007-000



yang berada di sebelah barat titik pilar PBU.012

- d. pada segmen batas bagian barat, posisi titik batas wilayah mulai dari titik TK34.71.13.1006-13.1007-02.12.2007-000 yang berada di sebelah barat titik pilar PBU.012. Pilar batas terletak di antara Kelurahan Giwangan, Kemantren Umbulharjo, dengan Kelurahan Sorosutan, Kemantren Umbulharjo Kota Yogyakarta dan Kelurahan Tamanan, Kapanewon Banguntapan, Kabupaten Bantul. Lokasi pilar terletak di perempatan Jalan Keranon 2 dengan Jalan Kemendungan. Segmen garis batas wilayah dimulai dari titik tersebut kemudian ke arah timur menyusuri Jalan Kemendungan sampai titik TK34.71.13.1006-13.1007.001 yang berada di sebelah barat titik pilar PKBU.D24.71.0156. Kemudian belok ke arah utara menyusuri selokan melewati TK34.71.13.1006-13.1007.002, TK34.71.13.1006-13.1007.003, sampai TK34.71.13.1006-13.1007.004 yang berada di sebelah barat laut titik pilar PABU.D25.71.0157. Kemudian terus ke arah utara menyusuri selokan melewati titik TK34.71.13.1006-13.1007.005, TK34.71.13.1006-13.1007.006, kemudian ke arah barat tetap menyusuri selokan melewati titik TK34.71.13.1006-13.1007.007, TK34.71.13.1006-13.1007.008, TK34.71.13.1006-13.1007.009, TK34.71.13.1006-13.1007.010, TK34.71.13.1006-13.1007.011, sampai TK34.71.13.1006-13.1007.012 yang berada di sebelah barat laut titik pilar PABU.D26.71.0158. Kemudian terus ke arah utara menyusuri selokan melewati titik TK34.71.13.1006-13.1007.013, TK34.71.13.1006-13.1007.014, TK34.71.13.1006-13.1007.015, TK34.71.13.1006-13.1007.016, TK34.71.13.1006-13.1007.017, sampai TK34.13.1005-13.1007-13.1006-000 yang berada di sebelah timur laut titik pilar PABU.D27.71.0159.



- (3) Deskripsi batas wilayah Kelurahan Giwangan sebagaimana dimaksud pada ayat (1) dan ayat (2) dituangkan dalam peta batas wilayah.
- (4) Peta Batas Kelurahan Giwangan sebagaimana yang dimaksud pada ayat (3) tercantum dalam Lampiran IV yang merupakan bagian tidak terpisahkan dari Peraturan Walikota ini.

Paragraf 4

Kelurahan Warungboto

Pasal 14

- (1) Batas Wilayah Kelurahan Warungboto sebagai berikut:
 - a. Batas Utara : Kelurahan Muja Muju dan Kelurahan Semaki, Kemantren Umbulharjo dan Kelurahan Rejowinangun, Kemantren Kotagede;
 - b. Batas Timur : Kelurahan Muja Muju Kemantren Umbulharjo dan Kelurahan Rejowinangun, Kemantren Kotagede;
 - c. Batas Selatan : Kelurahan Pandeyan, Kemantren Umbulharjo; dan
 - d. Batas Barat : Kelurahan Tahunan, Kemantren Umbulharjo.
- (2) Batas Wilayah Kelurahan Warungboto telah ditetapkan dengan koordinat titik-titik pilar batas dan Titik-Titik Kartometrik Batas Kelurahan sebagai berikut:
 - a. pada segmen batas bagian utara, posisi titik batas wilayah kelurahan dimulai dari titik TK34.71.13.1001-13.1004-13.1003-000 yang berada di sebelah utara titik pilar PKBU.D23.71.0126. Titik dan pilar batas tersebut terletak di antara Kelurahan Warungboto dengan Kelurahan Tahunan dan Semaki, Kemantren Umbulharjo, Kota Yogyakarta. Lokasi pilar terletak di sekitar Jalan Kusumanegara, pertigaan dengan Jalan Gajah. Segmen Batas Kelurahan dimulai dari titik tersebut ke arah timur menyusuri as (median line) Jalan Kusumanegara melalui TK34.71.13.1001-13.1002-13.1004-000 yang berada di sebelah selatan titik pilar



PABU.D22.71.0125, sampai TK34.71.13.1002-13.1004-011 yang berada di sebelah timur laut titik pilar PKBU.D44.71.0206.

- b. pada segmen batas bagian timur, posisi titik batas wilayah kelurahan dimulai dari TK34.71.13.1002-13.1004-011 yang berada di sebelah timur laut titik pilar PKBU.D44.71.0206. Pilar batas tersebut merupakan batas antara Kelurahan Warungboto dengan Kelurahan Muja Muju, Kemantren Umbulharjo, Kota Yogyakarta. Lokasi pilar terletak di pertigaan Jalan Kusumanegara dengan Jalan Prof. DR. Soepomo SH. Segmen batas dimulai dari titik tersebut ke arah selatan menyusuri as (median line) Jalan Prof. DR. Soepomo SH sampai titik pilar PABA.P118.71.0205. Kemudian belok ke timur menyusuri Jalan Mondoliko melewati titik pilar PABU.D43.71.0204 sampai titik TK34.71.13.1002-13.1004-010. Selanjutnya ke arah barat daya melewati titik TK34.71.13.1002-13.1004-009, kemudian ke arah barat sampai titik TK34.71.13.1002-13.1004-008, kemudian belok ke arah selatan melewati titik TK34.71.13.1002-13.1004-007, kemudian ke arah tenggara sampai titik TK34.71.13.1002-13.1004-006 dan tetap ke arah tenggara melewati titik pilar PABA.P117.71.0203, PABU.D42.71.0202, PABU.D41.71.0201, kemudian ke arah timur melewati titik TK34.71.13.1002-13.1004-005, sampai titik TK34.71.13.1002-13.1004-004 yang berada di sebelah barat titik pilar PABA.D40.71.0200. Kemudian belok ke arah selatan sekitar 40 meter sampai titik TK34.71.13.1002-13.1004-003, kemudian belok ke timur sejauh kurang lebih 18 meter sampai TK34.71.13.1002-13.1004-002, kemudian belok ke arah selatan sampai TK34.71.13.1002-13.1004-001 yang berada di sebelah tenggara titik pilar PABU.D39.71.0199. Kemudian belok ke arah tenggara sampai titik TK34.71.13.1002-14.1001-13.1004-000 yang terletak di as Sungai Gajahwong yang berada di sebelah



tenggara titik pilar PABU.C44.71.0198. Kemudian belok ke arah selatan menyusuri as (median line) Sungai Gajahwong melewati titik pilar PABU.C42.71.0194, titik TK34.71.13.1004-14.1001-001, TK34.71.13.1004-14.1001-002, sampai TK34.71.13.1004-14.1001-14.1002-13.1005-000 di Jembatan Prenggan-Warungboto yang berada di sebelah timur titik pilar PKBU.C36.71.0173.

- c. pada segmen batas bagian selatan, posisi titik batas wilayah kelurahan dimulai dari TK34.71.13.1004-14.1001-14.1002-13.1005-000 yang berada di sebelah timur titik pilar PKBU.C36.71.0173. Titik pilar batas terletak di antara Kelurahan Warungboto dengan Kelurahan Pandeyan, Kemantren Umbulharjo, Kota Yogyakarta. Lokasi pilar terletak di sebelah utara Jalan Ki Penjawi, barat Sungai Gajahwong. Segmen batas dimulai dari titik tersebut ke arah barat menyusuri Jalan Ki Penjawi melewati titik TK34.71.13.1004-13.1005-001, sampai TK34.71.13.1004-13.1005-002 yang berada di sebelah selatan titik pilar PABU.D37.71.0172. Kemudian belok ke arah utara menyusuri selokan melewati titik TK34.71.13.1004-13.1005-003 yang berdekatan dengan PABA.P100.71.0171, TK34.71.13.1004-13.1005-004, TK34.71.13.1004-13.1005-005, TK34.71.13.1004-13.1005-006 sampai TK34.71.13.1004-13.1005-007 yang berada di sebelah barat laut titik pilar PKBU.D36.71.0170 di Jalan Babaran. Kemudian belok ke arah barat menyusuri Jalan Babaran sampai titik TK34.71.13.1003-13.1004-13.1005-000 yang berada di sebelah tenggara titik pilar PKBU.D35.71.0169.
- d. pada segmen batas bagian barat, posisi titik batas wilayah kelurahan dimulai dari TK34.71.13.1003-13.1004-13.1005-000 yang berada di sebelah tenggara titik pilar PKBU.D35.71.0169. Pilar batas tersebut terletak di antara Kelurahan Warungboto



dengan Kelurahan Pandeyan dan Kelurahan Tahunan Kemantren Umbulharjo, Kota Yogyakarta. Lokasi pilar terletak di perempatan Jalan Babaran dengan Jalan Glagahsari dan Jalan Pandeyan. Segmen batas dimulai dari titik tersebut ke arah utara menyusuri Jalan Glagahsari melewati PKBU.D45.71.0207, sampai TK34.71.13.1003-13.1004-003. Kemudian belok ke arah barat melewati titik pilar PABA.P119.71.0208 sampai titik pilar PKBA.P120.71.0209. Kemudian belok ke arah utara menyusuri Jalan Persatuan melewati titik pilar PBU.D46.71.0210, sampai TK34.71.13.1003-13.1004-002 yang berada di sebelah utara titik pilar PKBU.D47.71.0211, dan terus ke arah utara sampai titik TK34.71.13.1003-13.1004-001 yang berada di sebelah barat titik pilar PKBU.D48.71.0212. Kemudian menyusuri Jalan Gajah sampai TK34.71.13.1001-13.1004-13.1003-000 yang berada di sebelah utara titik pilar PKBU.D23.71.0126.

- (3) Deskripsi batas wilayah Kelurahan Warungboto sebagaimana dimaksud pada ayat (1) dan ayat (2) dituangkan dalam peta batas wilayah.
- (4) Peta Batas Kelurahan Warungboto sebagaimana yang dimaksud pada ayat (3) tercantum dalam Lampiran V yang merupakan bagian tidak terpisahkan dari Peraturan Walikota ini.

Paragraf 5

Kelurahan Muja Muju

Pasal 15

- (1) Batas Wilayah Kelurahan Muja Muju sebagai berikut:
 - a. Batas Utara : Kelurahan Baciro, Kementren Gondokusuman;
 - b. Batas Timur : Kelurahan Banguntapan, Kepanewon
Banguntapan, Kabupaten Bantul dan Kelurahan
Rejowinangun, Kementren Kotagede;
 - c. Batas Selatan : Kelurahan Warungboto, Kementren Umbulharjo;



dan

d. Batas Barat : Kelurahan Semaki, Kemantren Umbulharjo.

(2) Batas Wilayah Kelurahan Muja Muju telah ditetapkan dengan koordinat titik-titik pilar batas dan Titik-Titik Kartometrik Batas Kelurahan sebagai berikut:

a. pada segmen batas bagian utara, posisi titik batas wilayah dimulai dari TK34.71.13.1001-13.1002-03.1004-000 yang terletak di as (median line) Jalan Cantel Baru yang berada di sebelah barat titik pilar PKBU.C5.71.0029. Pilar batas PKBU.C5.71.0029 terletak di antara Kelurahan Baciro Kemantren Gondokusuman dan Kelurahan Semaki, Kemantren Umbulharjo, Kota Yogyakarta. Lokasi pilar terletak di pinggir Jalan Cantel Baru pertigaan dengan Gang Satria I. Segmen garis batas wilayah dimulai dari titik dan pilar batas tersebut ke arah timur melewati permukiman melalui titik TK34.71.03.1004-13.1002-011, TK34.71.03.1004-13.1002-010, TK34.71.03.1004-13.1002-009, sampai TK34.71.03.1004-13.1002-008 yang berada di sebelah timur titik pilar PBA.P18.71.0028. Kemudian ke arah timur melewati permukiman sampai TK34.71.03.1004-13.1002-007 yang berada di sebelah timur titik pilar PBA.P17.71.0027. Kemudian ke arah timur melewati permukiman sampai TK34.71.03.1004-13.1002-006 yang berada di sebelah selatan titik pilar PKBA.P16.71.0026. Kemudian belok ke arah utara menyusuri as (median line) Jalan Rukun Pertiwi sampai TK34.71.03.1004-13.1002-005 yang berada di sebelah selatan titik pilar PBA.P15.71.0025. Kemudian belok ke arah utara melewati permukiman melalui titik TK34.71.03.1004-13.1002-004, TK34.71.03.1004-13.1002-003, TK34.71.03.1004-13.1002-002, dan TK34.71.03.1004-13.1002-001 sampai PBA.P14.71.0024. Kemudian ke arah utara menyusuri Gang



Sidoluhur melewati titik PKBU.CI.71.0001 sampai TK34.71.03.1001-13.1002-04.07.2001-000. Kemudian belok ke arah timur menyusuri rel Kereta Api melewati titik TK34.71-13.1002-04.07.2001-001, TK34.71-13.1002-04.07.2001-002 sampai TK34.71.13.1002-04.07.2001-02.12.2002-000 yang berada di sebelah barat laut titik pilar PABU.001.

- b. pada segmen batas bagian timur, posisi titik batas dimulai dari titik pilar PABU.001. Titik pilar PABU.001 terletak di antara Kelurahan Baciro, Kemantren Gondokusuman dan Kelurahan Banguntapan, Kapanewon Banguntapan, Kota Yogyakarta. Lokasi titik pilar berada di sebelah timur Sungai Gajahwong. Segmen garis batas wilayah dimulai dari titik tersebut ke arah selatan menyusuri Sungai Gajahwong sampai titik pilar PABA.001A. Kemudian masih ke arah selatan menyusuri Sungai Gajahwong sampai titik TK34.71.13.1002-02.12.2002-71.14.1001-000 yang berada di sebelah tenggara titik pilar PBU.001.B25 dan sebelah timur laut titik pilar PKBU.C43.71.0195. Kemudian ke arah selatan menyusuri Sungai Gajahwong sampai TK34.13.1002-14.1001-001 yang berada di sebelah selatan titik pilar PKBA.P115.71.0196. Kemudian terus ke arah selatan menyusuri Sungai Gajahwong sampai TK34.13.1002-14.1001-002 yang berada di sebelah timur titik pilar PABA.P116.71.0197. Kemudian ke arah barat daya menyusuri Sungai Gajahwong sampai TK34.13.1002-14.1001-13.1004-000 yang berada di sebelah selatan titik pilar PABU.C44.71.0198.
- c. pada segmen batas bagian selatan, posisi titik batas dimulai dari TK34.13.1002-14.1001-13.1004-000 yang berada di sebelah selatan titik pilar PABU.C44.71.0198. Titik pilar PABU.C44.71.0198 terletak di antara Kelurahan Rejowinangun, Kemantren Kotagede dan Kelurahan Warungboto, Kemantren



Umbulharjo, Kota Yogyakarta. Lokasi titik terletak di dalam kebun binatang Gembiraloka. Segmen garis batas wilayah dimulai dari titik tersebut ke arah barat laut melewati permukiman sampai titik TK34.71.13.1002-13.1004-001 yang berada di sebelah selatan titik pilar PABU.D39.71.0199. Kemudian belok ke arah utara menyusuri Jalan Umbul Raya sampai titik TK34.71.13.1002-13.1004-002, kemudian belok ke arah barat sampai TK34.71.13.1002-13.1004-003 dan belok ke arah utara sampai titik TK34.71.13.1002-13.1004-004 yang berada di sebelah barat titik pilar PABA.D40.71.0200. Kemudian belok ke arah barat laut menyusuri arah Gang Madukara dan permukiman melewati titik TK34.71.13.1002-13.1004-005, titik pilar PABU.D41.71, titik pilar PABU.D42.71.0202, sampai titik pilar PABA.P117.71.0203. Kemudian ke arah barat laut melalui permukiman melewati TK34.71.13.1002-13.1004-006, TK34.71.13.1002-13.1004-007, TK34.71.13.1002-13.1004-008, TK34.71.13.1002-13.1004-009 sampai TK34.71.13.1002-13.1004-010. Kemudian belok ke arah barat menyusuri Jalan Mondoliko melewati titik pilar PABU.D43.71.0204, sampai titik pilar PABA.P118.71.0205. Kemudian belok ke arah utara menyusuri as (median line) Jalan Prof. DR. Soepomo SH sampai TK34.71.13.1002-13.1004-011 yang berada di sebelah utara titik pilar PKBU.D44.71.0206. Kemudian belok ke arah barat menyusuri as (median line) Jalan Kusumanegara sampai TK34.71.13.1001-13.1002-13.1004-000 yang berada di sebelah selatan titik pilar PABU.D22.71.0125.

- d. pada segmen batas bagian barat, posisi titik batas dimulai dari TK34.71.13.1001-13.1002-13.1004-000 yang berada di sebelah selatan titik pilar PABU.D22.71.0125. Titik pilar PABU.D22.71.0125 terletak di antara Kelurahan Semaki dan Kelurahan Warungboto, Kemantren Umbulharjo, Kota Yogyakarta.



Lokasi pilar terletak di sebelah utara Jalan Kusumanegara pertigaan dengan Jalan Miliran. Segmen garis batas wilayah dimulai dari titik tersebut ke arah utara menyusuri as (median line) Jalan Miliran sampai TK34.71.13.1001-13.1002-005 yang berada di sebelah barat titik pilar PABA.P80.71.0124. Kemudian belok ke arah barat menyusuri Jalan Sawit sampai TK34.71.13.1001-13.1002-004 yang berada di sebelah selatan titik pilar PABA.P79.71.0123. Kemudian belok ke arah utara menyusuri Jalan Sawit sampai TK34.71.13.1001-13.1002-003 yang berada di sebelah timur laut titik pilar PKBA.P78.71.0122. Kemudian belok ke arah barat menyusuri Jalan Kenari sampai TK34.71.13.1001-13.1002-002 yang berada di sebelah timur titik pilar PABA.P77.71.0121. Kemudian belok ke arah utara menyusuri Jalan Cantel Baru sampai TK34.71.13.1001-13.1002-001 yang berada di sebelah utara titik pilar PABU.D21.71.0120, masih menyusuri Jalan Cantel Baru sampai TK34.71.13.1001-13.1002-03.1004-000 yang berada di sebelah barat titik pilar PKBU.C5.71.0029.

- (3) Deskripsi batas wilayah Kelurahan Muja Muju sebagaimana dimaksud pada ayat (1) dan (2) dituangkan dalam peta batas wilayah.
- (4) Peta Batas Kelurahan Muja Muju sebagaimana yang dimaksud pada ayat (3) tercantum dalam Lampiran VI yang merupakan bagian tidak terpisahkan dari Peraturan Walikota ini.



Paragraf 6
Kelurahan Semaki
Pasal 16

- (1) Batas Wilayah Kelurahan Semaki sebagai berikut:
 - a. Batas Utara : Kelurahan Baciro, Kemantren Gondokusuman;
 - b. Batas Timur : Kelurahan Muja Muju, Kemantren Umbulharjo;
 - c. Batas Selatan : Kelurahan Tahunan, Kemantren Umbulharjo; dan
 - d. Batas Barat : Kelurahan Gunungketur, Kemantren Pakualaman.

- (2) Batas Wilayah Kelurahan Semaki telah ditetapkan dengan koordinat titik-titik pilar batas dan Titik-Titik Kartometrik Batas Kelurahan sebagai berikut:
 - a. pada segmen batas bagian utara, posisi titik batas dimulai dari TK34.71.03.1004-13.1001-003 yang berada di sebelah utara titik pilar PKBA.P21.71.0032 yang terletak di antara Kelurahan Semaki dan Kelurahan Baciro, Kemantren Gondokusuman, Kota Yogyakarta. Lokasi pilar terletak di perempatan Jalan Mawar dan Jalan Mawar V. Segmen garis batas wilayah dimulai dari titik dan pilar batas tersebut ke arah timur menyusuri Jalan Mawar V dan Gang Perintis melewati titik TK34.71.03.1004-13.1001-002 sampai TK34.71.03.1004-13.1001-001 yang berada di sebelah tenggara titik pilar PBA.P20.71.0031. Kemudian belok ke arah utara menyusuri Gang Rukun sampai titik pilar PBA.P19.71.0030. Kemudian belok ke arah timur menyusuri Gang Satria sampai TK34.71.13.1001-13.1002-03.1004-000 yang berada di sebelah barat titik pilar PKBU.C5.71.0029.
 - b. pada segmen batas bagian timur, posisi titik batas dimulai dari TK34.71.13.1001-13.1002-03.1003-001 yang berada di sebelah barat titik pilar PKBU.C5.71.0029. Titik pilar PKBU.C5.71.0029 terletak di antara Kelurahan Baciro, Kemantren Gondokusuman



dan Kelurahan Muja Muju, Kemantren Umbulharjo, Kota Yogyakarta. Lokasi pilar terletak di pinggir Jalan Cantel Baru pertigaan dengan Gang Satria I. Segmen garis batas wilayah dimulai dari titik dan titik pilar tersebut ke arah selatan menyusuri Jalan Cantel Baru melewati titik TK34.71.13.1001-13.1002-001, titik pilar PABU.D21.71.0120, sampai TK34.71.13.1001-13.1002-002 yang berada di sebelah timur titik pilar PABA.P77.71.0121. Kemudian belok ke arah tenggara menyusuri Jalan Kenari sampai titik TK34.71.13.1001-13.1002-003 yang berada di sebelah timur laut titik pilar PKBA.P78.71.0122. Kemudian belok ke arah selatan menyusuri Jalan Sawit sampai TK34.71.13.1001-13.1002-004 yang berada di sebelah selatan titik pilar PABA.P79.71.0123. Kemudian belok ke arah timur menyusuri Jalan Sawit sampai titik TK34.71.13.1001-13.1002-005 yang berada di sebelah barat titik pilar PABA.P80.71.0124. Kemudian belok ke arah selatan menyusuri as (median line) Jalan Miliran sampai TK34.71.13.1001-13.1002-13.1004-000 yang berada di sebelah selatan titik pilar PABU.D22.71.0125.

- c. pada segmen batas bagian selatan, posisi titik batas dimulai dari TK34.71.13.1001-13.1002-13.1004-000 yang berada di sebelah selatan titik pilar PABU.D22.71.0125. Pilar batas PABU.D22.71.0125 terletak di antara Kelurahan Muja Muju dan Kelurahan Tahunan, Kemantren Umbulharjo, Kota Yogyakarta. Lokasi pilar terletak di Jalan Kusumanegara pertigaan dengan Jalan Miliran. Segmen garis batas wilayah dimulai dari titik dan pilar batas tersebut ke arah barat menyusuri as (median line) Jalan Kusumanegara melewati titik TK34.71.13.1001-13.1004-13.1003-000 yang berada di sebelah utara titik pilar PKBU.D23.71.0126, sampai TK34.71.13.1001-13.1003-11.1002-



12.1002-000 yang berada di sebelah selatan titik pilar PKBU.C24.71.0127.

- d. pada segmen batas bagian barat, posisi titik batas dimulai dari TK34.71.13.1001-13.1003-11.1002-12.1002-000 yang berada di sebelah selatan titik pilar PKBU.C24.71.0127. Titik pilar PKBU.C24.71.0127 terletak di antara Kelurahan Gunungketur, Kemantren Pakualaman dan Kelurahan Tahunan, Kemantren Umbulharjo, Kota Yogyakarta. Lokasi pilar terletak di sebelah utara Jalan Sultan Agung pertigaan dengan Jalan Batikan. Segmen garis batas wilayah dimulai dari titik dan titik pilar tersebut ke arah utara menyusuri Kali Manunggal sampai TK34.71.03.1004-11.1002-13.1001-000 yang berada di sebelah selatan titik pilar PKBU.C6.71.0035. Kemudian masih ke arah utara menyusuri Kali Manunggal melewati titik TK34.71.03.1004-13.1001-012, sampai titik TK34.71.03.1004-13.1001-011. Kemudian belok ke arah timur melalui permukiman melewati titik TK34.71.03.1004-13.1001-010, TK34.71.03.1004-13.1001-009, sampai titik TK34.71.03.1004-13.1001-008. Lalu belok ke tenggara melalui permukiman melewati titik TK34.71.03.1004-13.1001-007, TK34.71.03.1004-13.1001-006, sampai titik TK34.71.03.1004-13.1001-005. Kemudian belok ke utara menyusuri pinggir barat Jalan M.Djamiat Dhalhar sampai TK34.71.03.1004-13.1001-004 yang berada di sebelah utara titik pilar PKBA.P22.71.0033. Kemudian masih ke arah utara menyusuri Jalan Mawar sampai TK34.71.03.1004-13.1001-003 yang berada di sebelah utara titik pilar PKBA.P21.71.0032.

- (3) Deskripsi batas wilayah Kelurahan Semaki sebagaimana dimaksud pada ayat (1) dan ayat (2) dituangkan dalam peta batas wilayah.



- (4) Peta Batas Kelurahan Semaki sebagaimana yang dimaksud pada ayat (3) tercantum dalam Lampiran VII yang merupakan bagian tidak terpisahkan dari Peraturan Walikota ini.

Paragraf 7

Kelurahan Tahunan

Pasal 17

- (1) Batas Wilayah Kelurahan Tahunan sebagai berikut:
- a. Batas Utara : Kelurahan Semaki, Kemantren Umbulharjo;
 - b. Batas Timur : Kelurahan Warungboto, Kemantren Umbulharjo;
 - c. Batas Selatan : Kelurahan Pandeyan, Kemantren Umbulharjo; dan
 - d. Batas Barat : Kelurahan Wirogunan, Kemantren Mergangsan.
- (2) Batas Wilayah Kelurahan Tahunan telah ditetapkan dengan koordinat titik-titik pilar batas dan Titik-Titik Kartometrik Batas Kelurahan sebagai berikut:
- a. pada segmen batas bagian utara, posisi titik batas wilayah kelurahan dimulai dari TK34.71.13.1001-13.1003-11.1002-12.1002-000 yang berada di sebelah tenggara titik pilar PKBU.C24.71.0127. Titik pilar tersebut terletak di antara Kelurahan Tahunan dengan Kelurahan Gunungketur, Kemantren Pakualaman dan Kelurahan Wirogunan, Kemantren Mergangsan, serta Kelurahan Semaki, Kemantren Umbulharjo, Kota Yogyakarta. Lokasi pilar terletak di pertigaan Jalan Kusumanegara, Jalan Batikan dan Jalan Sultan Agung. Segmen batas dimulai dari titik tersebut ke arah timur menyusuri as (median line) Jalan Kusumanegara sampai TK34.71.13.1001-13.1004-13.1003-000 yang berada di sebelah utara titik pilar PKBU.D23.71.0126.



- b. pada segmen batas bagian timur, posisi titik batas wilayah kelurahan dimulai dari TK34.71.13.1001-13.1004-13.1003-000 yang berada di sebelah utara titik pilar PKBU.D23.71.0126. Titik pilar batas terletak di antara Kelurahan Tahunan dengan Kelurahan Semaki dan Kelurahan Warungboto Kemantren Umbulharjo, Kota Yogyakarta. Lokasi pilar terletak di pertigaan Jalan Kusumanegara dengan Jalan Gajah. Segmen batas dimulai dari titik tersebut ke arah selatan menyusuri Jalan Gajah sampai TK34.71.13.1003-13.1004-001 yang berada di sebelah barat titik pilar PKBU.D48.71.0212. Kemudian ke arah selatan menyusuri as (median line) Jalan Persatuan sampai TK34.71.13.1003-13.1004-002 yang berada di sebelah timur titik pilar PKBU.D47.71.0211, kemudian masih berlanjut melewati titik pilar PBU.D46.71.0210, sampai PKBA.P120.71.0209. Kemudian belok ke arah timur melewati titik pilar PABA.P119.71.0208 sampai titik TK34.71.13.1003-13.1004-003 di Jalan Glagahsari. Kemudian belok ke arah selatan menyusuri as (median line) Jalan Glagahsari melewati titik pilar PKBU.D45.71.0207 sampai TK34.71.13.1003-13.1004-13.1005-000 yang berada di sebelah tenggara titik pilar PKBU.D35.71.0169.
- c. pada segmen batas bagian selatan, posisi titik batas wilayah kelurahan dimulai dari TK34.71.13.1003-13.1004-13.1005-000 yang berada di sebelah tenggara titik pilar PKBU.D35.71.0169 yang merupakan batas antara Kelurahan Tahunan dengan Kelurahan Pandeyan dan Kelurahan Warungboto Kemantren Umbulharjo, Kota Yogyakarta. Lokasi pilar terletak di perempatan antara Jalan Glagahsari, Jalan Babaran dan Jalan Pandeyan. Segmen batas dimulai dari titik tersebut ke arah barat menyusuri as (median line) jalan Babaran sampai TK34.71.13.1003-13.1005-001 yang berada di sebelah tenggara titik pilar PABA.P99.71.0168.



Kemudian belok ke arah selatan menyusuri Jalan Batikan sampai TK34.71.13.1003-13.1005-002, kemudian belok ke arah barat melewati titik pilar PBU.D34.71.0167 sampai titik pilar PKBA.P98.71.0166. Kemudian belok ke arah barat laut melalui Gang Sidoluhur melewati titik pilar PABU.D33.71.0165, sampai titik TK34.71.13.1003-13.1005-003. Kemudian belok ke arah utara menyusuri Jalan Golo melewati titik TK34.71.13.1003-13.1005-004, kemudian ke arah barat tetap menyusuri Jalan Golo sampai titik TK34.71.12.1002-13.1003-13.1005-000 yang berada di sebelah barat titik pilar PKBU.C29.71.0139.

- d. pada segmen batas bagian barat, posisi titik batas wilayah kelurahan dimulai dari TK34.71.12.1002-13.1003-13.1005-000 yang berada di sebelah barat titik pilar PKBU.C29.71.0139 yang merupakan batas antara Kelurahan Tahunan dengan Kelurahan Pandeyan Kemantren Umbulharjo, Kota Yogyakarta. Segmen batas dimulai dari titik tersebut ke arah barat mengikuti Jalan Golo sampai titik TK34.71.12.1002-13.1003-019. Kemudian belok ke arah utara menyusuri Jalan Tuntungan sampai titik TK34.71.12.1002-13.1003-018. Kemudian belok ke arah barat menyusuri Jalan Trushajumena sampai titik TK34.71.12.1002-13.1003-017 yang berada di sebelah barat titik pilar PABA.P87.71.0138. Kemudian belok ke arah utara menyusuri Gang Warsokusumo melewati titik TK34.71.12.1002-13.1003-016, TK34.71.12.1002-13.1003-015, sampai TK34.71.12.1002-13.1003-014. Kemudian ke arah utara menyusuri Jalan Trushajumena sampai TK34.71.12.1002-13.1003-013 yang berada di sebelah timur titik pilar PKBU.C28.71.0137. Kemudian belok ke arah barat sepanjang kurang lebih 27 meter sampai titik TK34.71.12.1002-13.1003-012. Kemudian belok ke arah utara menyusuri Jalan Trushajumena sampai titik



TK34.71.12.1002-13.1003-011. Kemudian belok ke arah barat melalui TK34.71.12.1002-13.1003-010, kemudian ke arah utara sampai titik TK34.71.12.1002-13.1003-009, kemudian ke arah barat sampai TK34.71.12.1002-13.1003-008 yang berada di sebelah utara titik pilar PABA.P85.71.0135. Kemudian belok ke arah utara melewati TK34.71.12.1002-13.1003-007, TK34.71.12.1002-13.1003-006, titik pilar PABA.P84.71.0134, sampai titik TK34.71.12.1002-13.1003-005. Kemudian belok ke arah timur kurang lebih 46 meter sampai TK34.71.12.1002-13.1003-004 yang berada di sebelah utara titik pilar PKBA.P83.71.0133. Kemudian belok ke arah utara sejauh kurang lebih 51 meter sampai TK34.71.12.1002-13.1003-003 yang berada di sebelah barat laut titik pilar PKBA.P82.71.0132. Kemudian belok ke arah timur menyusuri Jalan Rara Mendut melewati titik TK34.71.12.1002-13.1003-002, titik pilar PKBU.C27.71.0131 sampai TK34.71.12.1002-13.1003-001. Kemudian belok ke arah utara menyusuri Jalan Batikan sampai TK34.71.13.1001-13.1003-11.1002-12.1002-000 yang berada di sebelah tenggara titik pilar PKBU.C24.71.0127.

- (3) Deskripsi batas wilayah Kelurahan Tahunan sebagaimana dimaksud pada ayat (1) dan ayat (2) dituangkan dalam peta batas wilayah.
- (4) Peta Batas Kelurahan Tahunan sebagaimana yang dimaksud pada ayat (3) tercantum dalam Lampiran VIII yang merupakan bagian tidak terpisahkan dari Peraturan Walikota ini.



Bagian Ketiga

Batas Wilayah Kemantren Kotagede

Pasal 18

- (1) Batas Wilayah Kemantren Kotagede sebagai berikut:
 - a. Batas Utara : Kapenewon Banguntapan, Kabupaten Bantul;
 - b. Batas Timur : Kapenewon Banguntapan, Kabupaten Bantul;
 - c. Batas Selatan : Kapenewon Banguntapan, Kabupaten Bantul; dan
 - d. Batas Barat : Kemantren Umbulharjo, Kota Yogyakarta.
- (2) Batas Wilayah Kemantren Kotagede telah ditetapkan dengan koordinat titik-titik pilar batas dan Titik-Titik Kartometrik Batas Kemantren sebagai berikut:
 - a. pada segmen batas bagian utara, posisi titik batas wilayah kelurahan dimulai dari TK34.71.13.1002-02.12.2002-71.14.1001-000 yang terletak disebelah tenggara titik pilar PBU.001.B25 dan yang terletak disebelah timur laut titik pilar PKBU.C43.71.0195 yang merupakan titik batas antara Kelurahan Rejowinangun, Kemantren Kotagede dengan Kelurahan Muja Muju, Kemantren Umbulharjo, Kota Yogyakarta serta Kalurahan Banguntapan, Kapanewon Banguntapan, Kabupaten Bantul. Lokasi pilar terletak di sekitar Jalan Kusumanegara sebelah barat sungai Gajahwong. Segmen batas dimulai dari TK34.71.13.1002-02.12.2002-71.14.1001-000 tersebut ke arah timur menyusuri sisi selatan Jalan Kusumanegara sampai perempatan jalan perpotongan dengan Jalan Raya Janti, Jalan Wonocatur dan jalan Gedong Kuning yang ditandai dengan adanya titik pilar PABU.002.B24.
 - b. pada segmen batas bagian timur, titik batas wilayah kelurahan dimulai dari perempatan jalan perpotongan antara Jalan Kusumanegara - Jalan Raya Janti - Jalan Wonocatur dan Jalan Gedong Kuning yang ditandai dengan titik pilar PABU.002.B24. Segmen batas dimulai dari titik tersebut ke arah Selatan



menyusuri sisi barat Jalan Gedongkuning melewati titik pilar PABU.003, kemudian PABA.001, TK34.71.14.1001-14.1003-02.12.2002-000 yang berada di sebelah barat titik pilar PBU.002.B23, kemudian ke arah timur menyusuri jalan kampung (Jalan Jambu Mangh dan Gang Arwana) sampai titik pilar PBA.001 di ujung gang Arwana dan bertemu dengan jalan Pelemwulung. Kemudian ke arah selatan sampai titik pilar PBA.002, kemudian ke arah barat sampai titik pilar PBA.002A, kemudian belok ke arah selatan menyusuri Gang P. Jolang 2 sampai PBA.002B, kemudian belok ke arah tenggara melewati titik pilar PBA.002C dan titik pilar PBA.002D. Kemudian belok ke arah selatan menyusuri gang kecil sampai titik pilar PBA.003. Kemudian ke arah barat menyusuri sisi selatan Jalan Ki Pemanahan sampai titik pilar PBA.004. Kemudian belok arah selatan 30 meter melewati titik pilar PBU.003 dan kemudian belok ke arah timur sejauh kurang lebih 378 meter melalui permukiman dan titik pilar PABU.004. Kemudian belok ke arah selatan sejauh kurang lebih 218 meter menyusuri Gang Kantil sampai titik pilar PBA.004A, dan masih berlanjut ke arah selatan menyusuri jalan sekitar 402 meter sampai titik pilar PBU.004, serta masih ke arah selatan sejauh kurang lebih 260 meter menyusuri jalan utama Perum GWI sampai titik pilar PBA.005. Kemudian belok ke arah barat daya melewati permukiman sampai titik pilar PBA.005A. Kemudian belok ke arah barat daya melewati permukiman sampai titik pilar PBA.006. Masih ke arah barat daya melewati sampai titik pilar PBA.007. Kemudian belok ke arah barat daya sampai titik pilar PBA.008. Kemudian belok ke arah timur sampai titik pilar PBA.008A, dan kemudian belok ke arah selatan sampai titik pilar PBA.009.



- c. pada segmen batas bagian selatan, posisi titik batas wilayah kelurahan merupakan batas dengan Kabupaten Bantul di titik pilar PBA.009. Titik pilar tersebut terletak di antara Kelurahan Purbayan dengan Kelurahan Wirokerten Kapanewon Banguntapan, Kabupaten Bantul. Lokasi pilar terletak di Gang Janoko (barat perempatan dengan Jalan Srikaya, Jalan Mangga, Gang Manunggal III). Segmen batas dimulai dari titik tersebut ke arah barat laut menyusuri Gang Janoko sampai titik pilar PBA.010. Selanjutnya ke arah barat daya melewati permukiman sampai titik pilar PBA.011. Kemudian belok ke arah utara menyusuri Jalan Purbayan sampai titik pilar PBA.012. Kemudian belok ke arah barat laut menyusuri jalan sejauh kurang lebih 158 meter sampai titik pilar PBA.013, dan belok ke arah selatan melewati permukiman sejauh kurang lebih 214 meter sampai titik pilar PBA.014. Kemudian belok ke arah barat melewati permukiman sejauh kurang lebih 112 meter sampai titik pilar PABU.005.B22, dan masih berlanjut ke arah barat menyusuri Gang Binangun sekitar 150 meter sampai titik pilar PBA.015. Selanjutnya belok ke arah utara sekitar 66 meter melewati permukiman sampai titik pilar PBA.016, dan belok ke arah barat laut melewati permukiman berbelok-belok dengan jarak sekitar 147 meter melalui beberapa titik pilar batas, yaitu titik pilar PBA.017, PBA.018, PBA.019, PBA.020, sampai titik pilar PBA.021. Kemudian ke arah utara menyusuri Jalan Batu Candi dan Jalan Pondongan sampai titik pilar PBA.022, kemudian ke arah timur sampai sampai titik pilar PBA.023. Kemudian belok ke arah utara menyusuri Jalan Pondongan sampai titik pilar PABA.002. Kemudian belok ke arah timur menyusuri Jalan Pondongan sekitar 66 meter kemudian berbelok ke arah utara sampai titik pilar PBA.024. Kemudian tetap ke arah utara menyusuri Jalan



Masjid Besar melewati titik pilar PBA.025, dan masih berlanjut sampai TK34.71.14.1002-14.1003-03-02.12.2003-000 yang berada di sebelah timur titik pilar PBA.026. Kemudian ke arah barat menyusuri selatan Jalan Mondorakan sekitar 585 meter kemudian belok ke utara melewati titik pilar PBA.027 sampai titik pilar PBA.028. Kemudian belok ke arah barat laut sampai as (median line) Sungai Gajahwong melewati titik pilar PBU.005 yang berseberangan dengan PABU.C38.71.0180. Kemudian belok ke arah selatan menyusuri Sungai Gajahwong sampai TK34.71.13.1007-14.1002-02.12.2003-000 yang terletak di sebelah barat titik pilar PBU.C41.71.0193.

- d. pada segmen batas bagian barat, posisi titik batas wilayah mulai dari TK34.71.13.1007-14.1002-02.12.2003-000 yang terletak di sebelah barat titik pilar PBU.C41.71.0193. Titik pilar batas terletak di antara Kelurahan Prenggan, Kemantren Kotagede, Kelurahan Giwangan, Kemantren Umbulharjo Kota Yogyakarta dan Kelurahan Jagalan, Kapanewon Banguntapan, Kabupaten Bantul. Lokasi titik pilar terletak di pinggir sungai Gajahwong. Segmen batas dimulai dari titik tersebut ke arah barat menyusuri jalan melewati titik TK34.71.13.1007-14.1002-007, sampai TK34.71.13.1007-14.1002-006 yang berada di sebelah selatan titik pilar PBA.P114.71.0192. Kemudian ke arah barat melewati permukiman sampai titik TK34.71.13.1007-14.1002-005, kemudian ke arah barat laut melewati titik pilar PBA.P113.71.0191 dan menyusuri Kali Manunggal melewati titik TK34.71.13.1007-14.1002-004, sampai TK34.71.13.1007-14.1002-003 yang berada di sebelah barat titik pilar PABA.P112.71.0190. Kemudian belok ke arah utara menyusuri Kali Manunggal sampai TK34.71.13.1007-14.1002-002 yang berada di sebelah utara titik pilar PABA.P111.71.0189. Kemudian



belok ke arah barat menyusuri Jalan Tegal Gendu sampai TK34.71.13.1007-14.1002-001 yang berada di sebelah utara titik pilar PABU.C40.71.0188. Kemudian belok ke arah utara menyusuri as (median line) Jalan Pramuka sampai TK34.71.13.1005-14.1002-13.1007-000 yang berada di sebelah barat laut titik pilar PKBU.C39.71.0183. Kemudian belok ke arah timur melewati permukiman melalui titik TK34.7113.1005-14.1002-022, kemudian ke arah selatan sampai TK34.7113.1005-14.1002-021, kemudian ke arah timur sampai TK34.7113.1005-14.1002-020 yang berada di sebelah barat titik pilar PABA.P107.71.0182. Kemudian belok ke arah selatan menyusuri Jalan melewati titik TK34.7113.1005-14.1002-019, sampai TK34.7113.1005-14.1002-018 yang berada di sebelah timur titik pilar PABA.P106.71.0181. Kemudian belok ke arah timur melalui titik TK34.7113.1005-14.1002-017, TK34.7113.1005-14.1002-016, kemudian ke arah utara sampai TK34.7113.1005-14.1002-015, kemudian ke arah timur sampai titik TK34.7113.1005-14.1002-014, kemudian ke arah utara sampai TK34.7113.1005-14.1002-013, kemudian ke arah timur sampai titik TK34.7113.1005-14.1002-012 yang terletak di as (median line) Sungai Gajahwong. Kemudian belok ke arah utara menyusuri as (median line) Sungai Gajahwong melewati titik TK34.7113.1005-14.1002-011 yang berada di sebelah timur titik pilar PABA.P105.71.0179, dilanjutkan menyusuri as (median line) Sungai Gajahwong melalui TK34.7113.1005-14.1002-010, TK34.7113.1005-14.1002-009, PABA.P104.71.0178, TK34.7113.1005-14.1002-008 yang berada di sebelah timur titik pilar PABA.P103.71.0177. Masih menyusuri sungai tersebut melalui titik TK34.7113.1005-14.1002-007, yang berada di sebelah barat daya titik pilar PABU.C37.71.0176, kemudian



masih menyusuri as (median line) Sungai Gajahwong melalui titik TK34.7113.1005-14.1002-006, TK34.7113.1005-14.1002-005 yang berada di sebelah timur titik pilar PKBA.P102.71.1075. dan masih dilanjutkan menyusuri sungai melalui titik TK34.7113.1005-14.1002-004, TK34.7113.1005-14.1002-003, TK34.7113.1005-14.1002-002 yang berada di sebelah barat titik pilar PABA.P101.71.0174, dan melalui TK34.7113.1005-14.1002-001, sampai TK34.71.13.1004-14.1001-14.1002-13.1005-000 yang berada di sebelah timur titik pilar PKBU.C36.71.0173. Kemudian ke arah utara menyusuri as (median line) Sungai Gajahwong melewati titik TK34.71.13.1004-14.1001-002, TK34.71.13.1004-14.1001-001 yang berada di sebelah selatan titik pilar PABU.C42.71.0194 sampai TK34.71.13.1002-14.1001-13.1004-000 yang berada di sebelah tenggara titik pilar PABU.C44.71.0198, kemudian dilanjutkan ke arah timur laut melalui TK34.71.13.1002-14.1001-002 yang berada di sebelah timur laut titik pilar PABA.P116.71.0197, dan kemudian dilanjutkan ke arah utara melalui titik TK34.71.13.1002-14.1001-001 yang berada di sebelah selatan titik pilar PKBA.P115.71.0196, dan dilanjutkan ke arah utara sampai TK34.71.13.1002-02.12.2002-71.14.1001-000 yang berada di sebelah timur laut titik pilar PKBU.C43.71.0195 dan sebelah tenggara titik pilar PBU.001.B25.

- (2) Deskripsi batas wilayah Kemantren Kotagede sebagaimana dimaksud pada ayat (1) dan ayat (2) dituangkan dalam peta batas wilayah.
- (3) Peta batas wilayah Kemantren Kotagede sebagaimana yang dimaksud pada ayat (3) tercantum dalam Lampiran IX yang merupakan bagian tidak terpisahkan dari Peraturan Walikota ini.



Bagian Keempat
Batas Wilayah Kelurahan Pada Kemantren Kotagede
Paragraf 1
Kelurahan Prenggan
Pasal 19

- (1) Batas Wilayah Kelurahan Prenggan sebagai berikut:
 - a. Batas Utara : Kelurahan Rejowinangun, Kemantren Kotagede;
 - b. Batas Timur : Kelurahan Purbayan, Kemantren Kotagede;
 - c. Batas Selatan : Kelurahan Jagalan, Kapanewon Banguntapan, Kabuapten Bantul; dan
 - d. Batas Barat : Kelurahan Giwangan dan Kelurahan Pandeyan, Kemantren Umbulharjo.

- (2) Batas Wilayah Kelurahan Prenggan telah ditetapkan dengan koordinat titik-titik pilar batas dan Titik-Titik Kartometrik Batas Kelurahan sebagai berikut:
 - a. pada segmen batas bagian utara, posisi titik batas wilayah kelurahan dimulai dari TK34.71.13.1004-14.1001-14.1002-13.1005-000 yang berada di sebelah timur titik pilar PKBU.C36.71.0173. Titik pilar batas terletak di antara Kelurahan Prenggan, Kemantren Kotagede dengan Kelurahan Pandeyan dan Kelurahan Warungboto, Kemantren Umbulharjo, Kota Yogyakarta. Lokasi titik pilar terletak di sebelah utara Jalan Ki Penjawi (barat Jembatan Prenggan-Warungboto). Segmen garis batas wilayah dimulai dari titik tersebut ke arah timur menyusuri as (median line) Jalan Ki Penjawi sampai titik TK34.71.14.1001-14.1002-001 yang letaknya di sebelah utara titik pilar PKBU.D88.71.0379. Kemudian belok ke arah selatan menyusuri as (median line) Jalan Nyi Wiji Adhisoro sampai TK34.71.14.1001-14.1002-002 yang berada di sebelah barat titik pilar PABA.P226.71.0380. Selanjutnya belok ke



arah timur menyusuri as (median line) Jalan Palem Sari sampai TK34.71.14.1001-14.1002-003 yang berada di sebelah timur titik pilar PKBA.P227.71.0381. Selanjutnya belok ke arah selatan menyusuri as (median line) Jalan Padepokan 2 sampai titik pilar PKBA.P228.71.0382. Kemudian belok ke arah timur melewati permukiman sekitar 128 meter sampai TK34.71.14.1001-14.1002-004 yang berada di sebelah timur titik pilar PKBU.D89.71.0383. Kemudian belok ke arah selatan menyusuri as (median line) Jalan Retno Dumilah melewati titik pilar PKBA.P229.71.0384 sampai TK34.71.14.1001-14.1002-005 yang berada di sebelah barat titik pilar PKBA.P230.71.0385. Kemudian belok ke arah timur menyusuri selokan sampai TK34.71.14.1001-14.1002-006 yang berada di sebelah timur laut titik pilar PABA.P231.71.0386. Kemudian terus ke arah timur melewati selokan (buntu) sampai TK34.71.14.1001-14.1002-14.1003-000 yang berada di sebelah timur titik pilar PKBU.D90.71.0387.

- b. pada segmen batas bagian timur, posisi titik batas wilayah kelurahan dimulai dari TK34.71.14.1001-14.1002-14.1003-000 yang berada di sebelah timur titik pilar PKBU.D90.71.0387. Titik pilar batas terletak di antara Kelurahan Prenggan dan Kelurahan Rejowinangun, serta Kelurahan Purbayan, Kemantren Kotagede, Kota Yogyakarta. Lokasi titik pilar terletak di pinggir Jalan Gedong Kuning Selatan, sebelah utara pertigaan dengan Jalan Kemas dan Jalan Ngeksigondo. Segmen garis batas wilayah dimulai dari titik tersebut ke selatan menyusuri as (median line) Jalan Kemas melewati titik TK34.71.14.1002-14.1003-001, PABA.P232.71.0388, PKBA.P233.71.0389 sampai TK34.71.14.1002-14.1003-002 yang berada di sebelah barat titik pilar PKBA.P234.71.0390. Kemudian belok ke arah barat daya menyusuri Jalan Mondorakan melewati titik TK34.71.14.1002-



14.1003-003 sampai TK34.71.14.1002-14.1003-02.12.2003-000 yang berada di sebelah timur pilar batas PBA.026.

- c. pada segmen batas bagian selatan, posisi titik batas wilayah kelurahan merupakan batas dengan Kabupaten Bantul di titik TK34.71.14.1002-14.1003-02.12.2003-000 yang berada di sebelah timur titik pilar PBA.026 terletak di antara Kelurahan Prenggan, Kemantren Kotagede, Kelurahan Purbayan, Kemantren Umbulharjo Kota Yogyakarta dan Kelurahan Jagalan, Kapanewon Banguntapan, Kabupaten Bantul. Lokasi titik pilar terletak di pinggir barat pertigaan Jalan Mondorakan dan Jalan Masjid Besar. Segmen batas mulai dari titik pilar PBA.026 ke arah barat menyusuri selatan Jalan Mondorakan sekitar 585 meter kemudian belok ke utara melewati titik pilar PBA.027 sampai titik pilar PBA.028. Kemudian belok ke arah barat laut sampai as (median line) Sungai Gajahwong melewati titik pilar PBU.005 yang berseberangan dengan PABU.C38.71.0180. Kemudian belok ke arah selatan menyusuri Sungai Gajahwong sampai TK34.71.13.1007-14.1002-02.12.2003-000 yang terletak di sebelah barat titik pilar PBU.C41.71.0193.
- d. pada segmen batas bagian barat, posisi titik batas wilayah mulai dari TK34.71.13.1007-14.1002-02.12.2003-000 yang terletak di sebelah barat titik pilar PBU.C41.71.0193. Titik pilar batas terletak di antara Kelurahan Prenggan, Kemantren Kotagede, Kelurahan Giwangan, Kemantren Umbulharjo Kota Yogyakarta dan Kelurahan Jagalan, Kapanewon Banguntapan, Kabupaten Bantul. Lokasi titik pilar terletak di pinggir sungai Gajahwong. Segmen batas dimulai dari titik tersebut ke arah barat menyusuri jalan melewati titik TK34.71.13.1007-14.1002-007, sampai TK34.71.13.1007-14.1002-006 yang berada di sebelah selatan titik pilar PBA.P114.71.0192. Kemudian ke arah barat melewati permukiman sampai titik



TK34.71.13.1007-14.1002-005, kemudian ke arah barat laut melewati titik pilar PBA.P113.71.0191 dan menyusuri Kali Manunggal melewati titik TK34.71.13.1007-14.1002-004, sampai TK34.71.13.1007-14.1002-003 yang berada di sebelah barat titik pilar PABA.P112.71.0190. Kemudian belok ke arah utara menyusuri Kali Manunggal sampai TK34.71.13.1007-14.1002-002 yang berada di sebelah utara titik pilar PABA.P111.71.0189. Kemudian belok ke arah barat menyusuri Jalan Tegal Gendu sampai TK34.71.13.1007-14.1002-001 yang berada di sebelah utara titik pilar PABU.C40.71.0188. Kemudian belok ke arah utara menyusuri as (median line) Jalan Pramuka sampai TK34.71.13.1005-14.1002-13.1007-000 yang berada di sebelah barat laut titik pilar PKBU.C39.71.0183. Kemudian belok ke arah timur melewati permukiman melalui titik TK34.7113.1005-14.1002-022, kemudian ke arah selatan sampai TK34.7113.1005-14.1002-021, kemudian ke arah timur sampai TK34.7113.1005-14.1002-020 yang berada di sebelah barat titik pilar PABA.P107.71.0182. Kemudian belok ke arah selatan menyusuri Jalan melewati titik TK34.7113.1005-14.1002-019, sampai TK34.7113.1005-14.1002-018 yang berada di sebelah timur titik pilar PABA.P106.71.0181. Kemudian belok ke arah timur melalui titik TK34.7113.1005-14.1002-017, TK34.7113.1005-14.1002-016, kemudian ke arah utara sampai TK34.7113.1005-14.1002-015, kemudian ke arah timur sampai titik TK34.7113.1005-14.1002-014, kemudian ke arah utara sampai TK34.7113.1005-14.1002-013, kemudian ke arah timur sampai titik TK34.7113.1005-14.1002-012 yang terletak di as (median line) Sungai Gajahwong. Kemudian belok ke arah utara menyusuri as (median line) Sungai Gajahwong melewati titik TK34.7113.1005-14.1002-011 yang berada di sebelah timur titik pilar PABA.P105.71.0179, dilanjutkan



menyusuri as (median line) Sungai Gajahwong melalui TK34.7113.1005-14.1002-010, TK34.7113.1005-14.1002-009, PABA.P104.71.0178, TK34.7113.1005-14.1002-008 yang berada di sebelah timur titik pilar PABA.P103.71.0177. Masih menyusuri sungai tersebut melalui titik TK34.7113.1005-14.1002-007, yang berada di sebelah barat daya titik pilar PABU.C37.71.0176, kemudian masih menyusuri as (median line) Sungai Gajahwong melalui titik TK34.7113.1005-14.1002-006, TK34.7113.1005-14.1002-005 yang berada di sebelah timur titik pilar PKBA.P102.71.1075. dan masih dilanjutkan menyusuri sungai melalui titik TK34.7113.1005-14.1002-004, TK34.7113.1005-14.1002-003, TK34.7113.1005-14.1002-002 yang berada di sebelah barat titik pilar PABA.P101.71.0174, dan melalui TK34.7113.1005-14.1002-001, sampai TK34.71.13.1004-14.1001-14.1002-13.1005-000 yang berada di sebelah timur titik pilar PKBU.C36.71.0173.

- (3) Deskripsi batas wilayah Kelurahan Prenggan sebagaimana dimaksud pada ayat (1) dan (2) dituangkan dalam peta batas wilayah.
- (4) Peta Batas Kelurahan Prenggan sebagaimana yang dimaksud pada ayat (3) tercantum dalam Lampiran X yang merupakan bagian tidak terpisahkan dari Peraturan Walikota ini.

Paragraf 2

Kelurahan Purbayan

Pasal 20

- (1) Batas Wilayah Kelurahan Purbayan sebagai berikut:
 - a. Batas Utara : Kelurahan Rejowinangun;
 - b. Batas Timur : Kelurahan Banguntapan dan Kelurahan Wirokerten, Kapanewon Banguntapan, Kabupaten Bantul;



c. Batas Selatan : Kelurahan Singosaren, Kapanewon Banguntapan
Kabupaten Bantul; dan

d. Batas Barat : Kelurahan Jagalan, Kapanewon Banguntapan,
Kabupaten Bantul dan Kelurahan Prenggan,
Kemantren Kotagede.

(2) Batas Wilayah Kelurahan Purbayan telah ditetapkan dengan koordinat titik-titik pilar batas dan Titik-Titik Kartometrik Batas Kelurahan sebagai berikut:

a. pada segmen batas bagian utara, posisi titik batas wilayah kelurahan dimulai dari TK34.71.14.1001-14.1003-02.12.2002-000 yang terletak di as (median line) jalan Gedongkuning yang berada di sebelah barat titik pilar PBU.002.B23. Titik pilar PBU.002.B23 terletak di antara Kelurahan Purbayan dengan Kelurahan Rejowinangun, Kemantren Kotagede, Kota Yogyakarta dan Kelurahan Banguntapan, Kapanewon Banguntapan, Kabupaten Bantul. Lokasi titik pilar batas terletak di sebelah timur Jalan Gedong Kuning pertigaan dengan jalan kampung (Jalan Jambu Mangh). Segmen garis batas wilayah dimulai dari titik dan pilar batas tersebut ke arah timur menyusuri jalan kampung (Jalan Jambu Mangh dan Gang Arwana) sampai titik pilar PBA.001 di ujung gang Arwana dan bertemu dengan jalan Pelemwulung.

b. pada segmen batas bagian timur, posisi batas wilayah kelurahan merupakan batas dengan Kabupaten Bantul dipertemuan jalan kampung (gang Arwana dengan jalan Pelemwulung) di sebelah timur titik pilar PBA.001 kemudian ke arah selatan sampai titik pilar PBA.002, kemudian ke arah barat sampai titik pilar PBA.002A, kemudian belok ke arah selatan menyusuri Gang P. Jolang 2 sampai PBA.002B, kemudian belok ke arah tenggara melewati titik pilar PBA.002C dan titik pilar PBA.002D. Kemudian



belok ke arah selatan menyusuri gang kecil sampai titik pilar PBA.003. Kemudian ke arah barat menyusuri sisi selatan Jalan Ki Pemanahan sampai titik pilar PBA.004. Kemudian belok arah selatan 30 meter melewati titik pilar PBU.003 dan kemudian belok ke arah timur sejauh kurang lebih 378 meter melalui permukiman dan titik pilar PABU.004. Kemudian belok ke arah selatan sejauh kurang lebih 218 meter menyusuri Gang Kantil sampai titik pilar PBA.004A, dan masih berlanjut ke arah selatan menyusuri jalan sekitar 402 meter sampai titik pilar PBU.004, serta masih ke arah selatan sejauh kurang lebih 260 meter menyusuri jalan utama Perum GWI sampai titik pilar PBA.005. Kemudian belok ke arah barat daya melewati permukiman sampai titik pilar PBA.005A. Kemudian belok ke arah barat daya melewati permukiman sampai titik pilar PBA.006. Masih ke arah barat daya melewati sampai titik pilar PBA.007. Kemudian belok ke arah barat daya sampai titik pilar PBA.008. Kemudian belok ke arah timur sampai titik pilar PBA.008A, dan kemudian belok ke arah selatan sampai titik pilar PBA.009.

- c. pada segmen batas bagian selatan, posisi titik batas wilayah kelurahan merupakan batas dengan Kabupaten Bantul di titik pilar PBA.009. Titik pilar tersebut terletak di antara Kelurahan Purbayan dengan Kelurahan Wirokerten Kapanewon Banguntapan, Kabupaten Bantul. Lokasi pilar terletak di Gang Janoko (barat perempatan dengan Jalan Srikaya, Jalan Mangga, Gang Manunggal III). Segmen batas dimulai dari titik tersebut ke arah barat laut menyusuri Gang Janoko sampai titik pilar PBA.010. Selanjutnya ke arah barat daya melewati permukiman sampai titik pilar PBA.011. Kemudian belok ke arah utara menyusuri Jalan Purbayan sampai titik pilar PBA.012. Kemudian belok ke arah barat laut menyusuri jalan sejauh kurang lebih 158



meter sampai titik pilar PBA.013, dan belok ke arah selatan melewati permukiman sejauh kurang lebih 214 meter sampai titik pilar PBA.014. Kemudian belok ke arah barat melewati permukiman sejauh kurang lebih 112 meter sampai titik pilar PABU.005.B22, dan masih berlanjut ke arah barat menyusuri Gang Binangun sekitar 150 meter sampai titik pilar PBA.015. Selanjutnya belok ke arah utara sekitar 66 meter melewati permukiman sampai titik pilar PBA.016, dan belok ke arah barat laut melewati permukiman berbelok-belok dengan jarak sekitar 147 meter melalui beberapa titik pilar batas, yaitu titik pilar PBA.017, PBA.018, PBA.019, PBA.020, sampai titik pilar PBA.021.

- d. pada segmen batas bagian barat, posisi titik batas wilayah mulai dari titik pilar PBA.021 dan merupakan batas antara Kelurahan Purbayan dengan Kalurahan Singosaren dan Kalurahan Jagalan, Kepanewon Banguntapan, Kabupaten Bantul. Lokasi pilar terletak di pinggir Jalan Batu Candi (pojok makam Ledok Kidul bagian utara). Segmen garis batas wilayah dimulai dari titik tersebut ke arah utara menyusuri Jalan Batu Candi dan Jalan Pondongan sampai titik pilar PBA.022, kemudian ke arah timur sampai sampai titik pilar PBA.023. Kemudian belok ke arah utara menyusuri Jalan Pondongan sampai titik pilar PABA.002. Kemudian belok ke arah timur menyusuri Jalan Pondongan sekitar 66 meter kemudian berbelok ke arah utara sampai titik pilar PBA.024. Kemudian tetap ke arah utara menyusuri Jalan Masjid Besar melewati titik pilar PBA.025, dan masih berlanjut sampai TK34.71.14.1002-14.1003-03-02.12.2003-000 yang berada di sebelah timur titik pilar PBA.026. Kemudian belok ke arah timur laut menyusuri Jalan Mondorakan sekitar 88 meter sampai titik TK34.71.14.1002-14.1003-003, dan selanjutnya menyusuri Jalan Kemasan sampai TK34.71.14.1002-14.1003-002



yang yang berada di sebelah barat titik pilar PKBA.P234.71.0390. Kemudian berlanjut ke arah utara menyusuri Jalan Kemas melewati titik pilar PKBA.P233.71.0389, PABA.P232.71.0388, TK34.71.14.1002-14.1003-001 sampai TK34.71.14.1001-14.1002-14.1003-000 yang berada di sebelah timur titik pilar PKBU.D90.71.0387, dan masih dilanjutkan sampai TK34.71.14.1001-14.1003-02.12.2002-000 yang berada di sebelah barat titik pilar PBU.002.B23.

- (3) Deskripsi batas wilayah Kelurahan Purbayan sebagaimana dimaksud pada ayat (1) dan ayat (2) dituangkan dalam peta batas wilayah.
- (4) Peta Batas Kelurahan Purbayan sebagaimana yang dimaksud pada ayat (3) tercantum dalam Lampiran XI yang merupakan bagian tidak terpisahkan dari Peraturan Walikota ini.

Paragraf 3

Kelurahan Rejowinangun

Pasal 21

- (1) Batas Wilayah Kelurahan Rejowinangun sebagai berikut:
 - a. Batas Utara : Kelurahan Banguntapan, Kapanewon Banguntapan, Kabupaten Bantul;
 - b. Batas Timur : Kelurahan Banguntapan, Kapanewon Banguntapan, Kabupaten Bantul;
 - c. Batas Selatan : Kelurahan Prenggan, Kemantren Kotagede, Kota Yogyakarta; dan
 - d. Batas Barat : Kelurahan Muja Muju dan Kelurahan Warungboto, Kemantren Umbulharjo, Kota Yogyakarta.



(2) Batas Wilayah Kelurahan Rejowinangun telah ditetapkan dengan koordinat titik-titik pilar batas dan Titik-Titik Kartometrik Batas Kelurahan sebagai berikut:

- a. pada segmen batas bagian utara, posisi titik batas wilayah kelurahan dimulai dari TK34.71.13.1002-02.12.2002-71.14.1001-000 yang terletak disebelah tenggara titik pilar PBU.001.B25 dan yang terletak disebelah timur laut titik pilar PKBU.C43.71.0195 yang merupakan titik batas antara Kelurahan Rejowinangun, Kemantren Kotagede dengan Kelurahan Muja Muju, Kemantren Umbulharjo, Kota Yogyakarta serta Kalurahan Banguntapan, Kapanewon Banguntapan, Kabupaten Bantul. Lokasi pilar terletak di sekitar Jalan Kusumanegara sebelah barat sungai Gajahwong. Segmen batas dimulai dari TK34.71.13.1002-02.12.2002-71.14.1001-000 tersebut ke arah timur menyusuri sisi selatan Jalan Kusumanegara sampai perempatan jalan perpotongan dengan Jalan Raya Janti, Jalan Wonocatur dan jalan Gedong Kuning yang ditandai dengan adanya titik pilar PABU.002.B24.
- b. pada segmen batas bagian timur, titik batas wilayah kelurahan dimulai dari perempatan jalan perpotongan antara Jalan Kusumanegara - Jalan Raya Janti - Jalan Wonocatur dan Jalan Gedong Kuning yang ditandai dengan titik pilar PABU.002.B24. Segmen batas dimulai dari titik tersebut ke arah Selatan menyusuri sisi barat Jalan Gedongkuning melewati titik pilar PABU.003, kemudian PABA.001, TK34.71.14.1001-14.1003-02.12.2002-000 yang berada di sebelah barat titik pilar PBU.002.B23, dan dilanjutkan sampai TK34.71.14.1001-14.1002-14.1003-000 yang berada di sebelah timur titik pilar PKBU.D90.71.0387.



- c. pada segmen batas bagian selatan, posisi titik batas wilayah kelurahan dimulai dari TK34.71.14.1001-14.1002-14.1003-000 yang berada di sebelah timur titik pilar PKBU.D90.71.0387. Titik pilar batas PKBU.D90.71.0387 terletak di antara Kelurahan Rejowinangun dengan Kelurahan Purbayan dan Kelurahan Prenggan, Kemantren Kotagede, Kota Yogyakarta. Lokasi titik pilar terletak di pinggir Jalan Gedongkuning. Segmen batas dimulai dari titik tersebut melewati permukiman dan selokan ke arah barat sampai TK34.71.14.1001-14.1002-006 yang berada di sebelah timur laut titik pilar PABA.P231.71.0386. Kemudian masih ke arah barat melewati selokan sampai TK34.71.14.1001-14.1002-005 yang berada di sebelah barat titik pilar PKBA.P230.71.0385. Kemudian dari titik tersebut belok ke arah utara menyusuri Jalan Retnodumilah melewati titik pilar PKBA.P229.71.0384 sampai TK34.71.14.1001-14.1002-004 yang berada di sebelah timur titik pilar PKBU.D89.71.0383. Kemudian belok ke arah barat melewati permukiman sekitar 128 meter sampai PKBA.P228.71.0382. Kemudian belok ke arah utara menyusuri Jalan Padepokan 2 sampai TK34.71.14.1001-14.1002-003 yang berada di sebelah timur titik pilar PKBA.P227.71.0381. Kemudian belok ke arah barat menyusuri Jalan Pelem Sari sampai TK34.71.14.1001-14.1002-002 yang berada di sebelah barat titik pilar PABA.P226.71.0380. Kemudian belok ke arah utara menyusuri Jalan Nyi Wiji Adhisoro sampai titik TK34.71.14.1001-14.1002-001 yang berada di sebelah utara titik pilar PKBU.D88.71.0379. Kemudian belok ke arah barat di Jalan Ki Penjawi sampai titik TK34.71.13.1004-14.1001-14.1002-13.1005-000 di Jembatan Prenggan-Warungboto (Sungai Gajahwong) yang berada di sebelah timur titik pilar PKBU.C36.71.0173.



d. pada segmen batas bagian barat, posisi titik batas wilayah kelurahan dimulai dari TK34.71.13.1004-14.1001-14.1002-13.1005-000 yang berada di sebelah timur titik pilar PKBU.C36.71.0173. Titik pilar tersebut merupakan tanda batas antara Kelurahan Rejowinangun, Kemantren Kotagede dengan Kelurahan Warungboto, Kemantren Umbulharjo, Kota Yogyakarta. Lokasi titik pilar batas terletak di pinggir Jalan Ki Penjawi sebelah barat Sungai Gajahwong. Segmen batas dimulai dari titik tersebut ke arah utara menyusuri as (median line) Sungai Gajahwong melewati titik TK34.71.13.1004-14.1001-002, TK34.71.13.1004-14.1001-001 yang berada di sebelah selatan titik pilar PABU.C42.71.0194 sampai TK34.71.13.1002-14.1001-13.1004-000 yang berada di sebelah tenggara titik pilar PABU.C44.71.0198, kemudian dilanjutkan ke arah timur laut melalui TK34.71.13.1002-14.1001-002 yang berada di sebelah timur laut titik pilar PABA.P116.71.0197, dan kemudian dilanjutkan ke arah utara melalui titik TK34.71.13.1002-14.1001-001 yang berada di sebelah selatan titik pilar PKBA.P115.71.0196, dan dilanjutkan ke arah utara sampai TK34.71.13.1002-02.12.2002-71.14.1001-000 yang berada di sebelah timur laut titik pilar PKBU.C43.71.0195 dan sebelah tenggara titik pilar PBU.001.B25.

- (3) Deskripsi batas wilayah Kelurahan Rejowinangun sebagaimana dimaksud pada ayat (1) dan (2) dituangkan dalam peta batas wilayah.
- (4) Peta Batas Kelurahan Rejowinangun sebagaimana yang dimaksud pada ayat (3) tercantum dalam Lampiran XII yang merupakan bagian tidak terpisahkan dari Peraturan Walikota ini.



Bagian Kelima
Batas Wilayah Kemantren Mergangsan
Pasal 22

- (1) Batas Wilayah Kemantren Mergangsan sebagai berikut:
 - a. Batas Utara : Kemantren Pakualaman;
 - b. Batas Timur : Kemantren Umbulharjo;
 - c. Batas Selatan : Kapanewon Sewon, Kabupaten Bantul; dan
 - d. Batas Barat : Kemantren Matrijeron, Kemantren Kraton dan
Kemantren Gondomanan.

- (2) Batas Wilayah Kemantren Mergangsan telah ditetapkan dengan koordinat titik-titik pilar batas dan Titik-Titik Kartometrik Batas Kemantren sebagai berikut:
 - a. pada segmen batas bagian utara, posisi titik batas wilayah kelurahan dimulai dari titik TK34.71.10.1002-10.1001-011.1001-12.1002-000, yang berada di sebelah timur titik pilar PKBU.C63.71.0347. Titik pilar ini merupakan batas antara Kelurahan Wirogunan dengan Kelurahan Purwokinanti, Kemantren Pakualaman dan Kelurahan Prawirodirjan serta Kelurahan Ngupasan, Kemantren Gondomanan, Kota Yogyakarta. Lokasi titik pilar PKBU.C63.71.0347 terletak di Jalan Panembahan Senopati (pojok barat jembatan Sayidan sebelah utara jalan). Segmen garis batas wilayah dimulai dari titik tersebut ke arah timur menyusuri as (median line) Jalan Sultan Agung sampai TK34.71.11.1001-11.1002-012.1002-000 yang berada di sebelah tenggara titik pilar PKBU.C65.71.0365. Kemudian ke arah timur sampai TK34.71.11.1002-12.1002-001 yang berada di sebelah barat laut titik pilar PKBA.P217.71.0366. Kemudian berbelok ke arah selatan menyusuri as (median line) Jalan Bintaran Wetan sampai TK34.71.11.1002-12.1002-002 yang berada di sebelah timur laut titik pilar PKBA.P218.71.0367.



Kemudian masih ke arah timur menyusuri as (median line) Jalan Surokarsan sampai TK34.71.11.1002-12.1002-003 yang berada di sebelah tenggara titik pilar PKBA.P219.71.0368. Kemudian ke arah utara menyusuri as (median line) Jalan Taman Siswa sampai TK34.71.11.1002-12.1002-004. Kemudian berbelok ke timur menyusuri, as (median line) Jalan Sultan Agung sampai TK34.71.13.1001-13.1003-11.1002-12.1002-000 yang berada di sebelah tenggara titik pilar PKBU.C24.71.0127 dan sebelah timur laut dari PKBU.C25.71.0128.

- b. pada segmen batas bagian timur, posisi titik batas wilayah kelurahan dimulai dari TK34.71.13.1001-13.1003-11.1002-12.1002-000 yang berada di sebelah tenggara titik pilar PKBU.C24.71.0127. Pilar batas tersebut terletak di antara Kelurahan Gunungketur, Kemantren Gondomanan dengan Kelurahan Semaki dan Tahunan Kemantren Umbulharjo, Kota Yogyakarta. Lokasi pilar batas terletak di Jalan Sultan Agung (utara jalan di depan kantor Badan Kesatuan Bangsa dan Politik Kota Yogyakarta). Segmen garis batas wilayah dimulai dari titik tersebut ke arah selatan menyusuri sungai Manunggal yang terletak pada as (median line) Jalan Batikan melewati titik pilar PBU.C26.71.0130. Kemudian masih ke arah selatan menyusuri Jalan Batikan sisi timur sampai TK34.71.12.1002-13.1003-001 yang berada di sebelah timur titik pilar PKBU.C27.71.0131. Kemudian belok ke arah barat menyusuri as (median line) Jalan Rara Mendut melewati titik TK34.71.12.1002-13.1003-002 sampai TK34.71.12.1002-13.1003-003 yang berada di sebelah barat laut titik pilar PKBA.P82.71.0132. Kemudian berbelok ke arah selatan mengikut jalan sampai titik TK34.71.12.1002-13.1003-004 yang berada di sebelah utara titik pilar PKBA.P83.71.0133. Kemudian belok ke arah barat menyusuri



jalan melewati titik TK34.71.12.1002-13.1003-005 yang berada di sebelah utara titik pilar PABA.P84.71.0134, kemudian belok ke arah selatan menyusuri permukiman melewati titik TK34.71.12.1002-13.1003-006, TK34.71.12.1002-13.1003-007, sampai TK34.71.12.1002-13.1003-008 yang berada di sebelah utara titik pilar PABA.P85.71.0135. Kemudian belok ke arah tenggara melewati permukiman melalui titik TK34.71.12.1002-13.1003-009, TK34.71.12.1002-13.1003-010, dan TK34.71.12.1002-13.1003-011. Kemudian belok ke arah selatan menyusuri as (median line) Jalan Trusthajumena sampai TK34.71.12.1002-13.1003-012, kemudian berbelok ke arah timur sampai TK34.71.12.1002-13.1003-013 yang berada di sebelah timur laut titik pilar PKBU.C28.71.0137. Kemudian berbelok ke arah selatan menyusuri Gang Warsokusumo melalui titik TK34.71.12.1002-13.1003-014, TK34.71.12.1002-13.1003-015, TK34.71.12.1002-13.1003-016, sampai TK34.71.12.1002-13.1003-017 yang berada di sebelah barat titik pilar PABA.P87.71.0138. Kemudian belok ke arah timur sampai TK34.71.12.1002-13.1003-018, dan kemudian belok ke arah selatan menyusuri jalan Tuntungan sampai TK34.71.12.1002-13.1003-019. Kemudian belok ke arah timur menyusuri jalan Golo sampai TK34.71.12.1002-13.1003-13.1005-000. Kemudian berbelok ke arah selatan melewati permukiman melalui titik: TK34.71.12.1002-13.1005-001, TK34.71.12.1002-13.1005-002, TK34.71.12.1002-13.1005-003, TK34.71.12.1002-13.1005-004, dan TK34.71.12.1002-13.1005-005 yang berada di sebelah utara titik pilar PKBA.P88.71.0140. Masih ke arah selatan melewati permukiman melalui titik: TK34.71.12.1002-13.1005-006, TK34.71.12.1002-13.1005-007, sampai TK34.71.12.1002-13.1005-008 yang berada di sebelah barat daya titik pilar



PABA.P89.71.0141. Masih terus ke arah selatan melewati permukiman melalui titik: TK34.71.12.1002-13.1005-009, TK34.71.12.1002-13.1005-010, sampai TK34.71.12.1002-13.1005-13.1006-000 yang berada di sebelah barat titik pilar PBU.C30.71.0142. Kemudian ke arah barat daya melewati permukiman melalui titik: TK34.71.12.1002-13.1006-001, TK34.71.12.1002-13.1006-002, dan TK34.71.12.1002-13.1006-003 yang berada di sebelah timur laut titik pilar PKBA.P90.71.0143. Kemudian belok ke arah barat melewati permukiman melalui titik: TK34.71.12.1002-13.1006-004, PABA.P91.71.0144, TK34.71.12.1002-13.1006-005 yang berada di sebelah utara titik pilar PABA.P92.71.0145. Kemudian belok ke arah selatan melewati permukiman melewati titik pilar PKBA.P93.71.0146, sampai PBU.C31.71.0147. Kemudian belok ke arah barat menyusuri Gang Brojowiryo sampai TK34.71.12.1002-13.1006-006 yang berada di sebelah barat titik pilar PKBA.P94.71.0148. Segmen batas belok ke arah selatan menyusuri as (median line) Jalan Taman Siswa melalui titik TK34.71.12.1003-12.1002-13.1006-000 yang berada di sebelah barat laut titik pilar PKBU.C32.71.0149. Kemudian ke selatan menyusuri Jalan Lowanu sampai TK34.71.12.1003-13.1006-001 yang berada di sebelah timur titik pilar PABU.C33.71.0150. Kemudian belok ke arah barat laut melewati titik TK34.71.12.1003-13.1006-002, TK34.71.12.1003-13.1006-003, TK34.71.12.1003-13.1006-004, TK34.71.12.1003-13.1006-005, sampai TK34.71.12.1003-13.1006-006 yang terletak di as (median line) Sungai Code, di sebelah barat laut titik pilar PBU.C34.71.0152. Dari titik tersebut ke arah tenggara menyusuri as (median line) sungai Code sampai TK34.71.12.1003-13.1006-007. Kemudian belok ke arah barat sekitar 30 meter di



permukiman sampai TK34.71.12.1003-13.1006-008 kemudian ke arah selatan melewati titik: TK34.71.12.1003-13.1006-009; TK34.71.12.1003-13.1006-010; TK34.71.12.1003-13.1006-011. Kemudian ke arah timur sekitar 24 meter sampai TK34.71.12.1003-13.1006-012, kemudian belok ke arah selatan sekitar 27 meter sampai TK34.71.12.1003-13.1006-013 dan ke arah timur sekitar 23 meter sampai TK34.71.12.1003-13.1006-014 yang terletak di as (median line) Sungai Code. Kemudian ke arah selatan menyusuri as (median line) Sungai Code melewati titik pilar PABU.C35.71.0155 sampai TK34.71.12.1003-13.1006-02.15.2003-000 yang berada di sebelah tenggara titik pilar PBA.053.

- c. pada segmen batas bagian selatan, posisi titik batas wilayah kelurahan merupakan batas dengan Kabupaten Bantul di titik pilar PBA.053 yang terletak di pertigaan batas antara Kelurahan Brontokusuman, Kemantren Mergangsan, Kelurahan Sorosutan, Kemantren Umbulharjo Kota Yogyakarta dan Kelurahan Bangunharjo, Kapanewon Sewon, Kabupaten Bantul. Lokasi pilar batas terletak di pinggir Jalan Tritunggal sebelah barat Sungai Code. Batas kelurahan menyusuri batas Kota Yogyakarta dengan Kabupaten Bantul dari PBA.053 ke arah barat menyusuri utara jalan Tritunggal sampai titik pilar PBU.017.B19, kemudian ke arah selatan menyusuri as (median line) Jalan Sisingamangaraja Pasar Telo Karangjajen sampai titik pilar PBA.054 yang terletak pada Batas Kelurahan Brontokusuman Kemantren Mergangsan Kota Yogyakarta dengan Kelurahan Bangunharjo Kapanewon Sewon Kabupaten Bantul, selanjutnya ke arah Barat menyusuri sisi Utara Jalan kampung sampai titik pilar PBA.055, selanjutnya ke arah Barat Daya menyusuri sisi Barat Jalan Kampung sampai titik pilar PBU.018. Dari titik pilar PBU.018 selanjutnya ke arah



utara sekitar 92 meter kemudian ke arah barat menyusuri batas permukiman sampai titik pilar PBA.056, selanjutnya ke arah utara sekitar 37 meter kemudian belok ke arah barat laut menyusuri batas permukiman sampai titik pilar PBU.019. Dari PBU.019 selanjutnya ke arah barat daya menyusuri Saluran Irigasi sampai titik pilar PBA.057, selanjutnya ke arah barat menyusuri batas bidang tanah (tembok ex. STIE) sampai titik pilar PBU.020.B18 dan berakhir di TK34.71.08.1003-12.1003-02.15.2004-000 yang letaknya ada di sebelah utaranya.

- d. pada segmen batas bagian barat, posisi titik batas wilayah dimulai dari TK34.71.08.1003-12.1003-02.15.2004-000 yang letaknya disebelah utara titik pilar PBU.020.B18. Titik pilar tersebut terletak pada perempatan Batas Kelurahan Brontokusuman Kemantren Mergangsan dan Kelurahan Mantrijeron Kemantren Mantrijeron Kota Yogyakarta dengan Kalurahan Bangunharjo Kapanewon Sewon dan Kalurahan Panggunharjo Kapanewon Sewon Kabupaten Bantul. Lokasi pilar batas PBU.020.B18 terletak di pinggir Jalan Parangtritis. Segmen batas menyusuri as (median line) Jalan Parangtritis ke arah utara melewati titik TK34.71.08.1003-12.1003-02.15.2004-000; sampai TK34.71.08.1003-12.1003-001 yang berada di sebelah barat laut titik pilar PKBU.C59.71.0309. Kemudian terus ke arah utara di jalan Parangtritis melewati titik pilar PKBA.P176.71.0308 yang terletak di pertigaan Jalan Parangtritis dengan Jalan Surami. Segmen batas, lanjut ke arah utara melewati titik TK34.71.08.1003-12.1003-002 yang berada di sebelah timur laut titik pilar PKBA.P176.71.0308 dan TK34.71.08.1003-12.1003-003 yang berada di sebelah barat daya titik pilar PKBA.P175.71.0307. Segmen batas, masih ke arah utara melawati titik pilar PKBA.P174.71.0306,



PKBA.P173.71.0305 sampai TK34.71.12.1001-12.1003-08.1003-000 yang merupakan titik batas di as (median line) jalan yang berada di sebelah tenggara titik pilar PBU.C58.71.0304 di Jalan Mayjen Sutoyo (Perempatan jalan Pojok Benteng Wetan). Kemudian ke arah utara melewati TK34.71.09.1002-12.1001-08.1003-001, TK34.71.09.1002-12.1001-002, PKBA.P201.71.0340, TK34.71.09.1002-12.1001-003, PKBA.P200.71.0339, sampai TK34.10.1002-12.1001-09.1002-000 yang terletak di sebelah barat laut titik pilar PKBU.C62.71.0338. Kemudian ke arah timur melalui as (median line) Jalan Ireda melewati titik TK34.71.10.1002-12.1001-001, sampai TK34.71.10.1002-12.1001-002 yang berada di sebelah tenggara titik pilar PABA.P212.71.0358. Kemudian masih di Jalan Ireda ke arah timur hingga melewati titik pilar PKBU.C64.71.0357. Segmen batas masih ke arah timur melewati permukiman yang ditandai dengan titik TK34.71.10.1002-12.1001-003, TK34.71.10.1002-12.1001-004, TK34.71.10.1002-12.1001-005, TK34.71.10.1002-12.1001-006, sampai TK34.71.10.1002-12.1002-12.1001-000 yang terletak di as (median line) Sungai Code. Kemudian ke arah utara melewati TK34.71.10.1002-12.1002-001, PABA.P210.71.0355, TK34.71.10.1002-12.1002-002, PABA.P209.71.0354, PABA.P208.71.0353 dan berakhir di titik TK34.71.10.1002-10.1001-011.1001-12.1002-000 yang berada di sebelah tenggara titik pilar PKBU.C63.71.0347.

- (3) Deskripsi batas wilayah Kemantren Mergangsan sebagaimana dimaksud pada ayat (1) dan ayat (2) dituangkan dalam peta batas wilayah.



- (4) Peta batas wilayah Kemantren Mergangsan sebagaimana yang dimaksud pada ayat (3) tercantum dalam Lampiran XIII yang merupakan bagian tidak terpisahkan dari Peraturan Walikota ini.

Bagian Keenam

Batas Wilayah Kelurahan Pada Kemantren Mergangsan

Paragraf 1

Kelurahan Brontokusuman

Pasal 23

- (1) Batas Wilayah Kelurahan Brontokusuman sebagai berikut:
- a. Batas Utara : Kelurahan Keparakan dan Kelurahan Wirogunan; Kemantren Mergangsan;
 - b. Batas Timur : Kelurahan Sorosutan, Kemantren Umbulharjo;
 - c. Batas Selatan : Kelurahan Bangunharjo, Kapanewon Sewon, Kabupaten Bantul; dan
 - d. Batas Barat : Kelurahan Mantrijeron, Kemantren Mantrijeron.
- (2) Batas Wilayah Kelurahan Brontokusuman telah ditetapkan dengan koordinat titik-titik pilar batas dan Titik-Titik Kartometrik Batas Kelurahan sebagai berikut:
- a. pada segmen batas bagian utara, posisi titik batas wilayah kelurahan dimulai dari titik TK34.71.12.1001-12.1003-08.1003-000 yang berada di sebelah selatan titik pilar batas PBU.C58.71.0304. Titik pilar batas terletak di antara Kelurahan Brontokusuman, Kemantren Mergangsan dengan Kelurahan Mantrijeron, Kemantren Mantrijeron, Kota Yogyakarta. Lokasi pilar batas terletak di Jalan Mayjen Sutoyo (Perempatan jalan Pojok Benteng Wetan). Segmen garis batas wilayah dimulai dari titik tersebut ke arah timur menyusuri Jalan Kol. Sugiyono



melewati titik pilar PABU.D87.71.0378, dan PKBA.P225.71.0377 sampai TK34.71.12.1001-12.1003-001 yang berada di sebelah selatan titik pilar PKBA.P224.71.0376. Kemudian segmen batas dilanjutkan ke arah timur menyusuri Jalan Kol. Sugiyono sampai TK34.71.12.1001-12.1002-12.1003-000 yang berada di sebelah timur laut titik pilar PKBU.D86.71.0375 dan terus ke arah timur di jalan tersebut sampai titik TK34.71.12.1003-12.1002-13.1006-000 yang berada di sebelah barat laut titik pilar PKBU.C32.71.0149.

- b. pada segmen batas bagian timur, posisi titik batas wilayah kelurahan dimulai dari TK34.71.12.1003-12.1002-13.1006-000 yang berada di sebelah barat laut titik pilar PKBU.C32.71.0419. Titik pilar batas tersebut terletak pada perempatan Jalan Kolonel Sugiyono, Jalan Tamansiswa, Jalan Menteri Supeno dan Jalan Lowanu. Titik pilar batas tersebut digunakan sebagai acuan batas antara Kelurahan Brontokusuman Kemantren Mergangsan, Kelurahan Sorosutan, Kemantren Umbulharjo Kota Yogyakarta. Segmen garis batas wilayah dimulai dari titik tersebut ke selatan menyusuri Jalan Lowanu sampai TK34.71.12.1003-13.1006-001 yang berada di sebelah timur titik pilar PABU.C33.71.0150. Kemudian belok ke arah barat laut melewati titik TK34.71.12.1003-13.1006-002, TK34.71.12.1003-13.1006-003, TK34.71.12.1003-13.1006-004, TK34.71.12.1003-13.1006-005, sampai TK34.71.12.1003-13.1006-006 yang terletak di as (median line) Sungai Code, di sebelah barat laut titik pilar PBU.C34.71.0152. Dari titik tersebut ke arah tenggara menyusuri as (median line) sungai Code sampai TK34.71.12.1003-13.1006-007. Kemudian belok ke arah barat sekitar 30 meter di permukiman sampai TK34.71.12.1003-13.1006-008 kemudian ke arah selatan melewati titik: TK34.71.12.1003-13.1006-009;



TK34.71.12.1003-13.1006-010; TK34.71.12.1003-13.1006-011. Kemudian ke arah timur sekitar 24 meter sampai TK34.71.12.1003-13.1006-012, kemudian belok ke arah selatan sekitar 27 meter sampai TK34.71.12.1003-13.1006-013 dan ke arah timur sekitar 23 meter sampai TK34.71.12.1003-13.1006-014 yang terletak di as (median line) Sungai Code. Kemudian ke arah selatan menyusuri as (median line) Sungai Code melewati titik pilar PABU.C35.71.0155 sampai TK34.71.12.1003-13.1006-02.15.2003-000 yang berada di sebelah tenggara titik pilar PBA.053.

- c. pada segmen batas bagian selatan, Pada segmen batas bagian selatan, posisi titik batas wilayah kelurahan merupakan batas dengan Kabupaten Bantul di titik pilar PBA.053 yang terletak di pertigaan batas antara Kelurahan Brontokusuman, Kemantren Mergangsan, Kelurahan Sorosutan, Kemantren Umbulharjo Kota Yogyakarta dan Kelurahan Bangunharjo, Kapanewon Sewon, Kabupaten Bantul. Lokasi pilar batas terletak di pinggir Jalan Tritunggal sebelah barat Sungai Code. Batas kelurahan menyusuri batas Kota Yogyakarta dengan Kabupaten Bantul dari PBA.053 ke arah barat menyusuri utara jalan Tritunggal sampai titik pilar PBU.017.B19, kemudian ke arah selatan menyusuri as (median line) Jalan Sisingamangaraja Pasar Telo Karangakajen sampai titik pilar PBA.054 yang terletak pada Batas Kelurahan Brontokusuman Kemantren Mergangsan Kota Yogyakarta dengan Kelurahan Bangunharjo Kapanewon Sewon Kabupaten Bantul, selanjutnya ke arah Barat menyusuri sisi Utara Jalan kampung sampai titik pilar PBA.055, selanjutnya ke arah Barat Daya menyusuri sisi Barat Jalan Kampung sampai titik pilar PBU.018. Dari titik pilar PBU.018 selanjutnya ke arah utara sekitar 92 meter kemudian ke arah barat menyusuri batas permukiman sampai



titik pilar PBA.056, selanjutnya ke arah utara sekitar 37 meter kemudian belok ke arah barat laut menyusuri batas permukiman sampai titik pilar PBU.019. Dari PBU.019 selanjutnya ke arah barat daya menyusuri Saluran Irigasi sampai titik pilar PBA.057, selanjutnya ke arah barat menyusuri batas bidang tanah (tembok ex. STIE) sampai titik pilar PBU.020.B18 dan berakhir di TK34.71.08.1003-12.1003-02.15.2004-000 yang letaknya ada di sebelah utaranya.

- d. pada segmen batas bagian barat, posisi titik batas wilayah dimulai dari TK34.71.08.1003-12.1003-02.15.2004-000 yang letaknya disebelah utara titik pilar PBU.020.B18. Titik pilar tersebut terletak pada perempatan Batas Kelurahan Brontokusuman Kemantren Mergangsan dan Kelurahan Mantrijeron Kemantren Mantrijeron Kota Yogyakarta dengan Kalurahan Bangunharjo Kapanewon Sewon dan Kalurahan Panggungharjo Kapanewon Sewon Kabupaten Bantul. Lokasi pilar batas PBU.020.B18 terletak di pinggir Jalan Parangtritis. Segmen batas menyusuri as (median line) Jalan Parangtritis ke arah utara melewati titik TK34.71.08.1003-12.1003-02.15.2004-000 sampai TK34.71.08.1003-12.1003-001 yang berada di sebelah barat laut titik pilar PKBU.C59.71.0309. Kemudian terus ke arah utara di jalan Parangtritis melewati titik pilar PKBA.P176.71.0308 yang terletak di pertigaan Jalan Parangtritis dengan Jalan Surami. Segmen batas, lanjut ke arah utara melewati titik TK34.71.08.1003-12.1003-002 yang berada di sebelah timur laut titik pilar PKBA.P176.71.0308 dan TK34.71.08.1003-12.1003-003 yang berada di sebelah barat daya titik pilar PKBA.P175.71.0307. Segmen batas, masih ke arah utara melewati titik pilar PKBA.P174.71.0306, PKBA.P173.71.0305 sampai TK34.71.12.1001-12.1003-08.1003-000 yang merupakan titik



batas di as (median line) jalan yang berada di sebelah tenggara titik pilar PBU.C58.71.0304 di Jalan Mayjen Sutoyo (Perempatan jalan Pojok Benteng Wetan).

- (3) Deskripsi batas wilayah Kelurahan Brontokusuman sebagaimana dimaksud pada ayat (1) dan ayat (2) dituangkan dalam peta batas wilayah.
- (4) Peta Batas Kelurahan Brontokusuman sebagaimana yang dimaksud pada ayat (3) tercantum dalam Lampiran XIV yang merupakan bagian tidak terpisahkan dari Peraturan Walikota ini.

Paragraf 2

Kelurahan Keparakan

Pasal 24

- (1) Batas Wilayah Kelurahan Keparakan sebagai berikut:
 - a. Batas Utara : Kelurahan Prawirodirjan, Kemantren Gondomanan;
 - b. Batas Timur : Kelurahan Wirogunan, Kemantren, Mergangsan;
 - c. Batas Selatan : Kelurahan Brontokusuman, Kemantren Mergangsan; dan
 - d. Batas Barat : Kelurahan Panembahan, Kemantren Kraton.
- (2) Batas Wilayah Kelurahan Keparakan telah ditetapkan dengan koordinat titik-titik pilar batas dan Titik-Titik Kartometrik Batas Kelurahan sebagai berikut:
 - a. pada segmen batas bagian utara, posisi titik batas wilayah kelurahan dimulai dari titik TK34.71.10.1002-12.1001-000 yang letaknya di sebelah barat laut sekitar 28 meter dari titik pilar PKBU.C62.71.0338. Titik pilar PKBU.C62.71.0338 merupakan penanda batas antara Kelurahan Keparakan, Kemantren



Mergangsan dengan Kelurahan Prawirodirjan, Kemantren Gondomanan dan Kelurahan Panembahan Kemantren Kraton, Kota Yogyakarta. Lokasi pilar terletak di sekitar Jalan Brigjen Katamso. Segmen batas dimulai dari titik tersebut ke arah timur melalui as (median line) Jalan Ireda melewati titik TK34.71.10.1002-12.1001-001, sampai TK34.71.10.1002-12.1001-002 yang berada di sebelah tenggara titik pilar PABA.P212.71.0358. Kemudian masih di Jalan Ireda ke arah timur hingga melewati titik pilar PKBU.C64.71.0357. Segmen batas masih ke arah timur melewati permukiman yang ditandai dengan titik TK34.71.10.1002-12.1001-003, TK34.71.10.1002-12.1001-004, TK34.71.10.1002-12.1001-005, TK34.71.10.1002-12.1001-006, sampai TK34.71.10.1002-12.1002-12.1001-000 yang terletak di as (median line) Sungai Code.

- b. pada segmen batas bagian timur, posisi titik batas wilayah kelurahan dimulai dari titik TK34.71.10.1002-12.1002-12.1001-000 (yang terletak di median line Sungai Code) ke arah selatan menyusuri Sungai Code sampai titik TK34.71.12.1001-12.1002-001 yang berada di sebelah barat daya titik pilar PKBU.D85.71.0370 (pilar tersebut terletak di sebelah timur Sungai Code). Titik ini merupakan pilar batas antara Kelurahan Keparakan, Kemantren Mergangsan dengan Kelurahan Wirogunan, Kemantren Mergangsan, Kota Yogyakarta. Segmen batas masih menyusuri as (median line) Sungai Code ke arah selatan melalui TK34.71.12.1001-12.1002-002 yang berada di sebelah timur laut titik pilar PABA.P220.71.0371, dan masih ke arah selatan sampai titik TK34.71.12.1001-12.1002-003 yang berada di sebelah barat daya titik pilar PABA.P221.71.0372. Segmen batas masih menyusuri as (median line) Sungai Code sampai TK34.71.12.1001-12.1002-004 yang berada di sebelah selatan titik pilar



PABA.P223.71.0374 dan sebelah tenggara titik pilar PKBA.P222.71.0373. Selanjutnya masih menyusuri as (median line) sungai Code dan berakhir di TK34.71.12.1001-12.1002-12.1003-000 yang merupakan batas kartometrik terletak di as (median line) Sungai Code yang berpotongan dengan Jalan Kolonel Sugiyono di Jembatan Sungai Code. Titik batas ini berada di sebelah timur laut titik pilar PKBU.D86.71.0375 yang terletak di pinggir Jalan Kolonel Sugiyono.

- c. pada segmen batas bagian selatan, posisi titik batas wilayah kelurahan dimulai dari titik TK34.71.12.1001-12.1002-12.1003-000 yang berada di sebelah timur laut titik pilar PKBU.D86.71.0375. Titik tersebut merupakan batas wilayah Kelurahan Keparakan dengan Kelurahan Brontokusuman, Kemantren Mergangsan, Kota Yogyakarta. Segmen Batas Kelurahan dimulai dari titik tersebut ke arah barat menyusuri as (*median line*) Jalan Kolonel Sugiyono sampai TK34.71.12.1001-12.1003-001 yang berada di sebelah selatan titik pilar PKBA.P224.71.0376. Batas masih menyusuri as (*median line*) Jalan Kolonel Sugiyono melewati titik pilar PKBA.P225.71.0377, dan PABU.D87.71.0378 dan masih ke arah barat sampai TK34.71.12.1001-12.1003-08.1003-000 yang merupakan titik batas di as (*median line*) jalan. Titik tersebut berada di sebelah selatan titik pilar PBU.C58.71.0304 di Jalan Mayjen Sutoyo (Perempatan jalan Pojok Benteng Wetan).
- d. pada segmen batas bagian barat, posisi titik batas wilayah kelurahan dimulai dari titik TK34.71.12.1001-12.1003-08.1003-000 yang terletak di as (median line) Jalan Mayjen Sutoyo (Perempatan jalan Pojok Benteng Wetan) yang berada di sebelah selatan titik pilar PBU.C58.71.0304. Kemudian ke arah utara melewati TK34.71.09.1002-12.1001-08.1003-001,



TK34.71.09.1002-12.1001-002, PKBA.P201.71.0340,
TK34.71.09.1002-12.1001-003, PKBA.P200.71.0339, sampai
TK34.10.1002-12.1001-09.1002-000 yang terletak di sebelah barat
laut titik pilar PKBU.C62.71.0338.

- (3) Deskripsi batas wilayah Kelurahan Keparakan sebagaimana dimaksud pada ayat (1) dan ayat (2) dituangkan dalam peta batas wilayah.
- (4) Peta Batas Kelurahan Keparakan sebagaimana yang dimaksud pada ayat (3) tercantum dalam Lampiran XV yang merupakan bagian tidak terpisahkan dari Peraturan Walikota ini.

Paragraf 3

Kelurahan Wirogunan

Pasal 25

- (1) Batas Wilayah Kelurahan Wirogunan sebagai berikut:
 - a. Batas Utara : Kelurahan Purwokinanti dan Kelurahan Gunungketur, Kemantren Pakualaman;
 - b. Batas Timur : Kelurahan Tahunan dan Kelurahan Pandeyan, Kemantren Umbulharjo;
 - c. Batas Selatan : Kelurahan Sorosutan, Kemantren Umbulharjo dan Kelurahan Brontokusuman, Kemantren Mergangsan; dan
 - d. Batas Barat : Kelurahan Keparakan, Kemantren Mergangsan dan Kelurahan Prawirodirjan, Kemantren Gondomanan.



(2) Batas Wilayah Kelurahan Wirogunan telah ditetapkan dengan koordinat titik-titik pilar batas dan Titik-Titik Kartometrik Batas Kelurahan sebagai berikut:

- a. pada segmen batas bagian utara, posisi titik batas wilayah kelurahan dimulai dari titik TK34.71.10.1002-10.1001-011.1001-12.1002-000, yang berada di sebelah timur titik pilar PKBU.C63.71.0347. Titik pilar ini merupakan batas antara Kelurahan Wirogunan dengan Kelurahan Purwokianti, Kemantren Pakualaman dan Kelurahan Prawirodirjan serta Kelurahan Ngupasan, Kemantren Gondomanan, Kota Yogyakarta. Lokasi titik pilar PKBU.C63.71.0347 terletak di Jalan Panembahan Senopati (pojok barat jembatan Sayidan sebelah utara jalan). Segmen garis batas wilayah dimulai dari titik tersebut ke arah timur menyusuri as (median line) Jalan Sultan Agung sampai TK34.71.11.1001-11.1002-012.1002-000 yang berada di sebelah tenggara titik pilar PKBU.C65.71.0365. Kemudian ke arah timur sampai TK34.71.11.1002-12.1002-001 yang berada di sebelah barat laut titik pilar PKBA.P217.71.0366. Kemudian berbelok ke arah selatan menyusuri as (median line) Jalan Bintaran Wetan sampai TK34.71.11.1002-12.1002-002 yang berada di sebelah timur laut titik pilar PKBA.P218.71.0367. Kemudian masih ke arah timur menyusuri as (median line) Jalan Surokarsan sampai TK34.71.11.1002-12.1002-003 yang berada di sebelah tenggara titik pilar PKBA.P219.71.0368. Kemudian ke arah utara menyusuri as (median line) Jalan Taman Siswa sampai TK34.71.11.1002-12.1002-004. Kemudian berbelok ke timur menyusuri, as (median line) Jalan Sultan Agung sampai TK34.71.13.1001-13.1003-11.1002-12.1002-000 yang berada di sebelah tenggara titik pilar PKBU.C24.71.0127 dan sebelah timur laut dari PKBU.C25.71.0128.



- b. pada segmen batas bagian timur, posisi titik batas wilayah kelurahan dimulai dari TK34.71.13.1001-13.1003-11.1002-12.1002-000 yang berada di sebelah tenggara titik pilar PKBU.C24.71.0127. Pilar batas tersebut terletak di antara Kelurahan Gunungketur, Kemantren Gondomanan dengan Kelurahan Semaki dan Tahunan Kemantren Umbulharjo, Kota Yogyakarta. Lokasi pilar batas terletak di Jalan Sultan Agung (utara jalan di depan kantor Badan Kesatuan Bangsa dan Politik Kota Yogyakarta). Segmen garis batas wilayah dimulai dari titik tersebut ke arah selatan menyusuri sungai Manunggal yang terletak pada as (median line) Jalan Batikan melewati titik pilar PBU.C26.71.0130. Kemudian masih ke arah selatan menyusuri Jalan Batikan sisi timur sampai TK34.71.12.1002-13.1003-001 yang berada di sebelah timur titik pilar PKBU.C27.71.0131. Kemudian belok ke arah barat menyusuri as (median line) Jalan Rara Mendut melewati titik TK34.71.12.1002-13.1003-002 sampai TK34.71.12.1002-13.1003-003 yang berada di sebelah barat laut titik pilar PKBA.P82.71.0132. Kemudian berbelok ke arah selatan mengikut jalan sampai titik TK34.71.12.1002-13.1003-004 yang berada di sebelah utara titik pilar PKBA.P83.71.0133. Kemudian belok ke arah barat menyusuri jalan melewati titik TK34.71.12.1002-13.1003-005 yang berada di sebelah utara titik pilar PABA.P84.71.0134, kemudian belok ke arah selatan menyusuri permukiman melewati titik TK34.71.12.1002-13.1003-006, TK34.71.12.1002-13.1003-007, sampai TK34.71.12.1002-13.1003-008 yang berada di sebelah utara titik pilar PABA.P85.71.0135. Kemudian belok ke arah tenggara melewati permukiman melalui titik TK34.71.12.1002-13.1003-009, TK34.71.12.1002-13.1003-010, dan TK34.71.12.1002-13.1003-011. Kemudian belok ke arah selatan menyusuri as (median line)



Jalan Trusthajumena sampai TK34.71.12.1002-13.1003-012, kemudian berbelok ke arah timur sampai TK34.71.12.1002-13.1003-013 yang berada di sebelah timur laut titik pilar PKBU.C28.71.0137. Kemudian berbelok ke arah selatan menyusuri Gang Warsokusumo melalui titik TK34.71.12.1002-13.1003-014, TK34.71.12.1002-13.1003-015, TK34.71.12.1002-13.1003-016, sampai TK34.71.12.1002-13.1003-017 yang berada di sebelah barat titik pilar PABA.P87.71.0138. Kemudian belok ke arah timur sampai TK34.71.12.1002-13.1003-018, dan kemudian belok ke arah selatan menyusuri jalan Tuntungan sampai TK34.71.12.1002-13.1003-019. Kemudian belok ke arah timur menyusuri jalan Golo sampai TK34.71.12.1002-13.1003-13.1005-000. Kemudian berbelok ke arah selatan melewati permukiman melalui titik: TK34.71.12.1002-13.1005-001, TK34.71.12.1002-13.1005-002, TK34.71.12.1002-13.1005-003, TK34.71.12.1002-13.1005-004, dan TK34.71.12.1002-13.1005-005 yang berada di sebelah utara titik pilar PKBA.P88.71.0140. Masih ke arah selatan melewati permukiman melalui titik: TK34.71.12.1002-13.1005-006, TK34.71.12.1002-13.1005-007, sampai TK34.71.12.1002-13.1005-008 yang berada di sebelah barat daya titik pilar PABA.P89.71.0141. Masih terus ke arah selatan melewati permukiman melalui titik: TK34.71.12.1002-13.1005-009, TK34.71.12.1002-13.1005-010, sampai TK34.71.12.1002-13.1005-13.1006-000 yang berada di sebelah barat titik pilar PBU.C30.71.0142.

- c. pada segmen batas bagian selatan, posisi titik batas wilayah kelurahan dimulai dari TK34.71.12.1002-13.1005-13.1006-000 yang berada di sebelah barat titik pilar PBU.C30.71.0142. Pilar batas tersebut terletak di antara Kelurahan Wirogunan dengan Kelurahan Sorosutan dan Kelurahan Pandeyan Kemantren



Umbulharjo, Kota Yogyakarta. Lokasi pilar terletak di ujung barat Gang Golo I. Segmen garis batas wilayah dimulai dari titik tersebut ke arah barat daya melewati permukiman melalui titik: TK34.71.12.1002-13.1006-001, TK34.71.12.1002-13.1006-002, dan TK34.71.12.1002-13.1006-003 yang berada di sebelah timur laut titik pilar PKBA.P90.71.0143. Kemudian belok ke arah barat melewati permukiman melalui titik: TK34.71.12.1002-13.1006-004, PABA.P91.71.0144, TK34.71.12.1002-13.1006-005 yang berada di sebelah utara titik pilar PABA.P92.71.0145. Kemudian belok ke arah selatan melewati permukiman melewati titik pilar PKBA.P93.71.0146, sampai PBU.C31.71.0147. Kemudian belok ke arah barat menyusuri Gang Brojowiryo sampai TK34.71.12.1002-13.1006-006 yang berada di sebelah barat titik pilar PKBA.P94.71.0148. Segmen batas belok ke arah selatan menyusuri as (median line) Jalan Taman Siswa melalui titik TK34.71.12.1003-12.1002-13.1006-000 yang berada di sebelah barat laut titik pilar PKBU.C32.71.0149. Kemudian belok ke arah barat menyusuri as (median line) Jalan Kolonel Sugiono sampai titik TK34.71.12.1001-12.1002-12.1003-000 yang berada di sebelah timur titik pilar PKBU.D86.71.0375.



d. pada segmen batas bagian barat, posisi titik batas wilayah kelurahan dimulai dari TK34.71.12.1001-12.1002-12.1003-000 yang berada di sebelah timur titik pilar PKBU.D86.71.0375. Titik pilar tersebut merupakan batas antara Kelurahan Wirogunan, Kelurahan Brontokusuman, dan Kelurahan Keparakan, Kemantren Mergangsan, Kota Yogyakarta. Lokasi pilar batas terletak di ujung Jalan Kalijaga pertigaan dengan Jalan Kolonel Sugiono (selatan jembatan, sisi barat Sungai Code). Segmen garis batas wilayah dimulai dari titik TK34.71.12.1001-12.1002-12.1003-000 ke arah utara menyusuri as (median line) Sungai Code sampai TK34.71.12.1001-12.1002-001 yang berada di sebelah tenggara titik pilar PKBA.P222.71.0373, kemudian melewati titik pilar PABA.P223.71.0374 PABA.P221.71.0372, PABA.P220.71.0371, sampai TK34.71.12.1001-12.1002-002 yang berada di sebelah barat daya titik pilar PKBU.D85.71.0370, dan masih berlanjut melalui TK34.71.10.1002-12.1002-12.1001-000, TK34.71.10.1002-12.1002-001, PABA.P210.71.0355, TK34.71.10.1002-12.1002-002, PABA.P209.71.0354, PABA.P208.71.0353 dan berakhir di titik TK34.71.10.1002-10.1001-011.1001-12.1002-000 yang berada di sebelah tenggara titik pilar PKBU.C63.71.0347.

- (3) Deskripsi batas wilayah Kelurahan Wirogunan sebagaimana dimaksud pada ayat (1) dan ayat (2) dituangkan dalam peta batas wilayah.
- (4) Peta Batas Kelurahan Wirogunan sebagaimana yang dimaksud pada ayat (3) tercantum dalam Lampiran XVI yang merupakan bagian tidak terpisahkan dari Peraturan Walikota ini.



BAB V
KETENTUAN PENUTUP

Pasal 26

Peraturan Walikota ini mulai berlaku pada tanggal diundangkan.

Agar setiap orang mengetahuinya, memerintahkan pengundangan Peraturan Walikota ini dengan penempatannya dalam Berita Daerah Kota Yogyakarta.

Ditetapkan di Yogyakarta
pada tanggal 19 Mei 2023
Pj. WALIKOTA YOGYAKARTA

ttd

SUMADI

Diundangkan di Yogyakarta
pada tanggal 19 Mei 2023
SEKRETARIS DAERAH KOTA YOGYAKARTA,

ttd

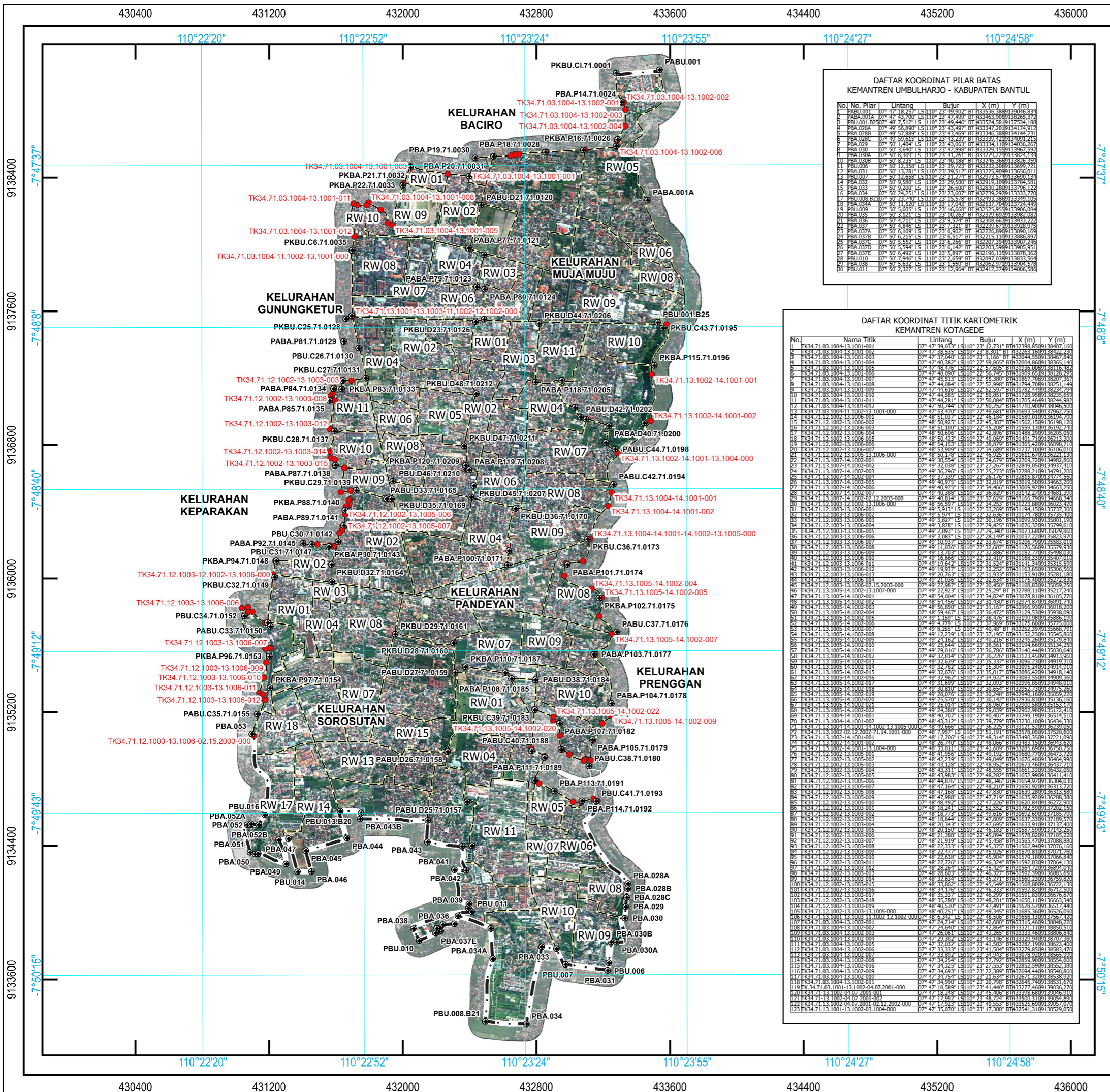
AMAN YURIADIJAYA

BERITA DAERAH KOTA YOGYAKARTA TAHUN 2023 NO 48



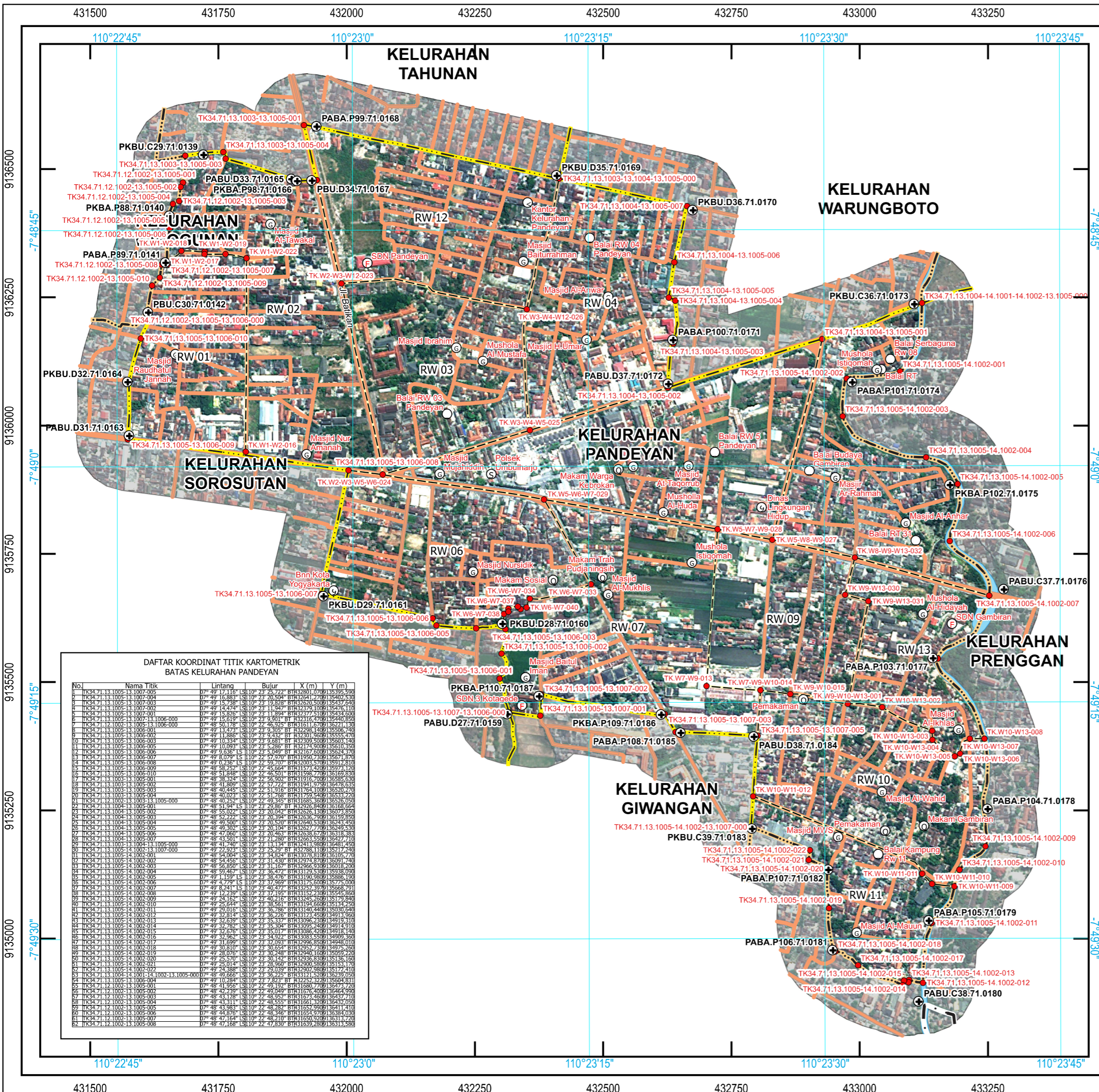
PETA BATAS WILAYAH KEMANTREN UMBULHARJO

LAMPIRAN I
PERATURAN WALIKOTA YOGYAKARTA
NOMOR TAHUN 2023
TENTANG
BATAS WILAYAH KEMANTREN DAN KELURAHAN DI KEMANTREN
UMBULHARJO, KOTAGEDE, MERGANGSAN KOTA YOGYAKARTA

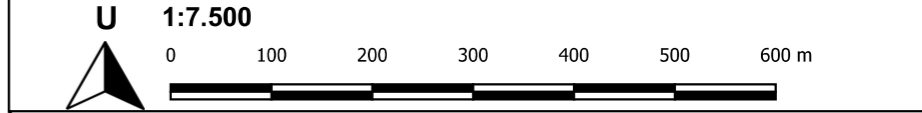


PETA BATAS WILAYAH KELURAHAN PANDEYAN

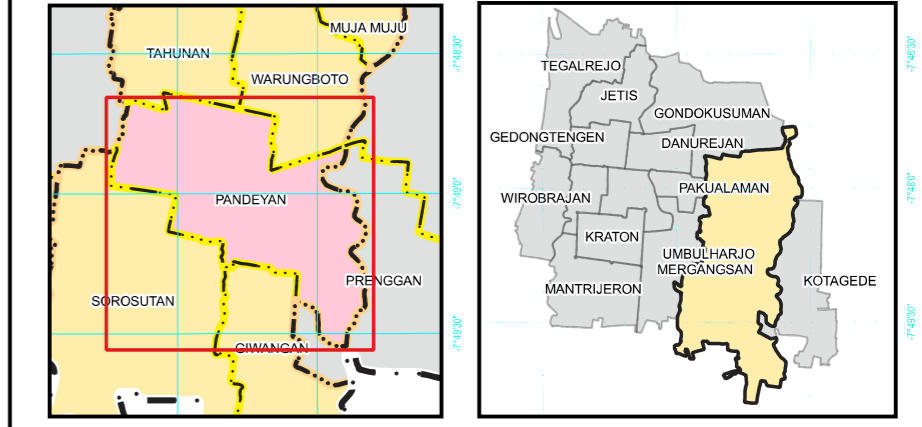
LAMPIRAN II
PERATURAN WALIKOTA YOGYAKARTA
NOMOR TAHUN 2023
TENTANG
BATAS WILAYAH KEMANTREN DAN KELURAHAN DI KEMANTREN
UMBULHARJO, KOTAGEDE, MERGANSAN KOTA YOGYAKARTA



PETA BATAS KELURAHAN DAN RW 34.71.13.1005 KELURAHAN PANDEYAN KEMANTREN UMBULHARJO KOTA YOGYAKARTA DAERAH ISTIMEWA YOGYAKARTA



HAK CIPTA DILINDUNGI OLEH UNDANG-UNDANG
PETUNJUK LETAK PETA
DIAGRAM LOKASI



Proyeksi : Universal Transverse Mercator
Sistem Grid : Grid Geografis dan Grid Universal Transverse Mercator
Datum Horizontal : Sistem Referensi Geospasial Indonesia 2013 (SRGI 2013)
Zona : 49 Selatan
Satuan : Meter

PEMERINTAH KOTA YOGYAKARTA
Jl. Kenari No. 56 Kode Pos : 55165 Telp. (0274) 515865, 562682 Kota Yogyakarta

LEGENDA

Objek	Batas Administrasi	Jalan
⊕ Pilar Batas	— antar Kabupaten/Kota	Perairan
● Titik Kartometrik	— antar Kemantren	
	— antar Kelurahan	
	— antar RW	

DAFTAR KOORDINAT TITIK KARTOMETRIK BATAS KELURAHAN PANDEYAN

No.	Nama Titik	Lintang	Bujur	X (m)	Y (m)
1	TK34.71.13.1005-13.1005-001	07° 49' 17.16"	110° 22' 25.72"	432801.079	9135355.990
2	TK34.71.13.1005-13.1005-002	07° 49' 15.88"	110° 22' 25.72"	432801.079	9135355.990
3	TK34.71.13.1005-13.1005-003	07° 49' 15.78"	110° 22' 25.72"	432801.079	9135355.990
4	TK34.71.13.1005-13.1005-004	07° 49' 15.78"	110° 22' 25.72"	432801.079	9135355.990
5	TK34.71.13.1005-13.1005-005	07° 49' 15.78"	110° 22' 25.72"	432801.079	9135355.990
6	TK34.71.13.1005-13.1005-006	07° 49' 15.78"	110° 22' 25.72"	432801.079	9135355.990
7	TK34.71.13.1005-13.1005-007	07° 49' 15.78"	110° 22' 25.72"	432801.079	9135355.990
8	TK34.71.13.1005-13.1005-008	07° 49' 15.78"	110° 22' 25.72"	432801.079	9135355.990
9	TK34.71.13.1005-13.1005-009	07° 49' 15.78"	110° 22' 25.72"	432801.079	9135355.990
10	TK34.71.13.1005-13.1005-010	07° 49' 15.78"	110° 22' 25.72"	432801.079	9135355.990
11	TK34.71.13.1005-13.1005-011	07° 49' 15.78"	110° 22' 25.72"	432801.079	9135355.990
12	TK34.71.13.1005-13.1005-012	07° 49' 15.78"	110° 22' 25.72"	432801.079	9135355.990
13	TK34.71.13.1005-13.1005-013	07° 49' 15.78"	110° 22' 25.72"	432801.079	9135355.990
14	TK34.71.13.1005-13.1005-014	07° 49' 15.78"	110° 22' 25.72"	432801.079	9135355.990
15	TK34.71.13.1005-13.1005-015	07° 49' 15.78"	110° 22' 25.72"	432801.079	9135355.990
16	TK34.71.13.1005-13.1005-016	07° 49' 15.78"	110° 22' 25.72"	432801.079	9135355.990
17	TK34.71.13.1005-13.1005-017	07° 49' 15.78"	110° 22' 25.72"	432801.079	9135355.990
18	TK34.71.13.1005-13.1005-018	07° 49' 15.78"	110° 22' 25.72"	432801.079	9135355.990
19	TK34.71.13.1005-13.1005-019	07° 49' 15.78"	110° 22' 25.72"	432801.079	9135355.990
20	TK34.71.13.1005-13.1005-020	07° 49' 15.78"	110° 22' 25.72"	432801.079	9135355.990
21	TK34.71.13.1005-13.1005-021	07° 49' 15.78"	110° 22' 25.72"	432801.079	9135355.990
22	TK34.71.13.1005-13.1005-022	07° 49' 15.78"	110° 22' 25.72"	432801.079	9135355.990
23	TK34.71.13.1005-13.1005-023	07° 49' 15.78"	110° 22' 25.72"	432801.079	9135355.990
24	TK34.71.13.1005-13.1005-024	07° 49' 15.78"	110° 22' 25.72"	432801.079	9135355.990
25	TK34.71.13.1005-13.1005-025	07° 49' 15.78"	110° 22' 25.72"	432801.079	9135355.990
26	TK34.71.13.1005-13.1005-026	07° 49' 15.78"	110° 22' 25.72"	432801.079	9135355.990
27	TK34.71.13.1005-13.1005-027	07° 49' 15.78"	110° 22' 25.72"	432801.079	9135355.990
28	TK34.71.13.1005-13.1005-028	07° 49' 15.78"	110° 22' 25.72"	432801.079	9135355.990
29	TK34.71.13.1005-13.1005-029	07° 49' 15.78"	110° 22' 25.72"	432801.079	9135355.990
30	TK34.71.13.1005-13.1005-030	07° 49' 15.78"	110° 22' 25.72"	432801.079	9135355.990
31	TK34.71.13.1005-13.1005-031	07° 49' 15.78"	110° 22' 25.72"	432801.079	9135355.990
32	TK34.71.13.1005-13.1005-032	07° 49' 15.78"	110° 22' 25.72"	432801.079	9135355.990
33	TK34.71.13.1005-13.1005-033	07° 49' 15.78"	110° 22' 25.72"	432801.079	9135355.990
34	TK34.71.13.1005-13.1005-034	07° 49' 15.78"	110° 22' 25.72"	432801.079	9135355.990
35	TK34.71.13.1005-13.1005-035	07° 49' 15.78"	110° 22' 25.72"	432801.079	9135355.990
36	TK34.71.13.1005-13.1005-036	07° 49' 15.78"	110° 22' 25.72"	432801.079	9135355.990
37	TK34.71.13.1005-13.1005-037	07° 49' 15.78"	110° 22' 25.72"	432801.079	9135355.990
38	TK34.71.13.1005-13.1005-038	07° 49' 15.78"	110° 22' 25.72"	432801.079	9135355.990
39	TK34.71.13.1005-13.1005-039	07° 49' 15.78"	110° 22' 25.72"	432801.079	9135355.990
40	TK34.71.13.1005-13.1005-040	07° 49' 15.78"	110° 22' 25.72"	432801.079	9135355.990
41	TK34.71.13.1005-13.1005-041	07° 49' 15.78"	110° 22' 25.72"	432801.079	9135355.990
42	TK34.71.13.1005-13.1005-042	07° 49' 15.78"	110° 22' 25.72"	432801.079	9135355.990
43	TK34.71.13.1005-13.1005-043	07° 49' 15.78"	110° 22' 25.72"	432801.079	9135355.990
44	TK34.71.13.1005-13.1005-044	07° 49' 15.78"	110° 22' 25.72"	432801.079	9135355.990
45	TK34.71.13.1005-13.1005-045	07° 49' 15.78"	110° 22' 25.72"	432801.079	9135355.990
46	TK34.71.13.1005-13.1005-046	07° 49' 15.78"	110° 22' 25.72"	432801.079	9135355.990
47	TK34.71.13.1005-13.1005-047	07° 49' 15.78"	110° 22' 25.72"	432801.079	9135355.990
48	TK34.71.13.1005-13.1005-048	07° 49' 15.78"	110° 22' 25.72"	432801.079	9135355.990
49	TK34.71.13.1005-13.1005-049	07° 49' 15.78"	110° 22' 25.72"	432801.079	9135355.990
50	TK34.71.13.1005-13.1005-050	07° 49' 15.78"	110° 22' 25.72"	432801.079	9135355.990
51	TK34.71.13.1005-13.1005-051	07° 49' 15.78"	110° 22' 25.72"	432801.079	9135355.990
52	TK34.71.13.1005-13.1005-052	07° 49' 15.78"	110° 22' 25.72"	432801.079	9135355.990
53	TK34.71.13.1005-13.1005-053	07° 49' 15.78"	110° 22' 25.72"	432801.079	9135355.990
54	TK34.71.13.1005-13.1005-054	07° 49' 15.78"	110° 22' 25.72"	432801.079	9135355.990
55	TK34.71.13.1005-13.1005-055	07° 49' 15.78"	110° 22' 25.72"	432801.079	9135355.990
56	TK34.71.13.1005-13.1005-056	07° 49' 15.78"	110° 22' 25.72"	432801.079	9135355.990
57	TK34.71.13.1005-13.1005-057	07° 49' 15.78"	110° 22' 25.72"	432801.079	9135355.990
58	TK34.71.13.1005-13.1005-058	07° 49' 15.78"	110° 22' 25.72"	432801.079	9135355.990
59	TK34.71.13.1005-13.1005-059	07° 49' 15.78"	110° 22' 25.72"	432801.079	9135355.990
60	TK34.71.13.1005-13.1005-060	07° 49' 15.78"	110° 22' 25.72"	432801.079	9135355.990
61	TK34.71.13.1005-13.1005-061	07° 49' 15.78"	110° 22' 25.72"	432801.079	9135355.990
62	TK34.71.13.1005-13.1005-062	07° 49' 15.78"	110° 22' 25.72"	432801.079	9135355.990
63	TK34.71.13.1005-13.1005-063	07° 49' 15.78"	110° 22' 25.72"	432801.079	9135355.990
64	TK34.71.13.1005-13.1005-064	07° 49' 15.78"	110° 22' 25.72"	432801.079	9135355.990
65	TK34.71.13.1005-13.1005-065	07° 49' 15.78"	110° 22' 25.72"	432801.079	9135355.990
66	TK34.71.13.1005-13.1005-066	07° 49' 15.78"	110° 22' 25.72"	432801.079	9135355.990
67	TK34.71.13.1005-13.1005-067	07° 49' 15.78"	110° 22' 25.72"	432801.079	9135355.990
68	TK34.71.13.1005-13.1005-068	07° 49' 15.78"	110° 22' 25.72"	432801.079	9135355.990
69	TK34.71.13.1005-13.1005-069	07° 49' 15.78"	110° 22' 25.72"	432801.079	9135355.990
70	TK34.71.13.1005-13.1005-070	07° 49' 15.78"	110° 22' 25.72"	432801.079	9135355.990

DAFTAR KOORDINAT TITIK KARTOMETRIK BATAS RW KELURAHAN PANDEYAN

No.	Nama Titik	Label Titik	Lintang	Bujur
1	TK34.71.13.1005-W10-W13-001	TK W10-W13-001	07° 49' 15.09"	110° 23' 31.45"
2	TK34.71.13.1005-W10-W13-002	TK W10-W13-002	07° 49' 15.31"	110° 23' 33.04"
3	TK34.71.13.1005-W10-W13-003	TK W10-W13-003	07° 49' 15.31"	110° 23' 33.04"
4	TK34.71.13.1005-W10-W13-004	TK W10-W13-004	07° 49' 17.20"	110° 23' 35.85"
5	TK34.71.13.1005-W10-W13-005	TK W10-W13-005	07° 49' 18.26"	110° 23' 35.85"
6	TK34.71.13.1005-W10-W13-006	TK W10-W13-006	07° 49' 18.26"	110° 23' 35.85"
7	TK34.71.13.1005-W10-W13-007	TK W10-W13-007	07° 49' 17.20"	110° 23' 35.85"
8	TK34.71.13.1005-W10-W13-008	TK W10-W13-008	07° 49' 18.26"	110° 23' 35.85"
9	TK34.71.13.1005-W10-W13-009	TK W10-W13-009	07° 49' 18.26"	110° 23' 35.85"
10	TK34.71.13.1005-W10-W13-010	TK W10-W13-010	07° 49' 18.26"	110° 23' 35.85"
11	TK34.71.13.1005-W10-W13-011	TK W10-W13-011	07° 49' 18.26"	110° 23' 35.85"
12	TK34.71.13.1005-W10-W13-012	TK W10-W13-012	07° 49' 18.26"	110° 23' 35.85"
13	TK34.71.13.1005-W10-W13-013	TK W10-W13-013	07° 49' 18.26"	110° 23' 35.85"
14	TK34.71.13.1005-W10-W13-014	TK W10-W13-014	07° 49' 18.26"	110° 23' 35.85"
15	TK34.71.13.1005-W10-W13-015	TK W10-W13-015	07° 49' 18.26"	110° 23' 35.85"
16	TK34.71.13.1005-W10-W13-016	TK W10-W13-016	07° 49' 18.26"	110° 23' 35.85"
17	TK34.71.13.1005-W10-W13-017	TK W10-W13-017	07° 49' 18.26"	110° 23' 35.85"
18	TK34.71.13.1005-W10-W13-018	TK W10-W13-018	07° 49' 18.26"	110° 23' 35.85"
19	TK34.71.13.1005-W10-W13-019	TK W10-W13-019	07° 49' 18.26"	110° 23' 35.85"
20	TK34.71.13.1005-W10-W13-020	TK W10-W13-020	07° 49' 18.26"	110° 23' 35.85"
21	TK34.71.13.1005-W10-W13-021	TK W10-W13-021	07° 49' 18.26"	110° 23' 35.85"
22	TK34.71.13.1005-W10-W13-022	TK W10-W13-022	07° 49' 18.26"	110° 23' 35.85"
23	TK34.71.13.1005-W10-W13-023	TK W10-W13-023	07° 49' 18.26"	110° 23' 35.85"
24	TK34.71.13.1005-W10-W13-024	TK W10-W13-024	07° 49' 18.26"	110° 23' 35.85"
25	TK34.71.13.1005-W10-W13-025	TK W10-W13-025	07° 49' 18.26"	110° 23' 35.85"
26	TK34.71.13.1005-W10-W13-026	TK W10-W13-026	07° 49' 18.26"	110° 23' 35.85"
27	TK34.71.13.1005-W10-W13-027	TK W10-W13-027	07° 49' 18.26"	110° 23' 35.85"
28	TK34.71.13.1005-W10-W13-028	TK W10-W13-028	07° 49' 18.26"	110° 23' 35.85"
29	TK34.71.13.1005-W10-W13-029	TK W10-W13-029	07° 49' 18.26"	110° 23' 35.85"
30	TK34.71.13.1005-W10-W13-030	TK W10-W13-030	07° 49' 18.26"	110° 23' 35.85"
31	TK34.71.13.1005-W10-W13-031	TK W10-W13-031	07° 49' 18.26"	110° 23' 35.85"
32	TK34.71.13.1005-W10-W13-032	TK W10-W13-032	07° 49' 18.26"	110° 23' 35.85"
33	TK34.71.13.1005-W10-W13-033	TK W10-W13-033	07° 49' 18.26"	110° 23' 35.85"
34	TK34.71.13.1005-W10-W13-034	TK W10-W13-034	07° 49' 18.26"	110° 23' 35.85"
35	TK34.71.13.1005-W10-W13-035	TK W10-W13-035	07° 49' 18.26"	110° 23' 35.85"
36	TK34.71.13.1005-W10-W13-036	TK W10-W13-036		

PETA BATAS WILAYAH KELURAHAN GIWANGAN

LAMPIRAN IV
PERATURAN WALIKOTA YOGYAKARTA
NOMOR TAHUN 2023
TENTANG
BATAS WILAYAH KEMANTREN DAN KELURAHAN DI KEMANTREN
UMBULHARJO, KOTAGEDE, MERGANGSANA KOTA YOGYAKARTA

431250 431500 431750 432000 432250 432500 432750 433000 433250 433500

110°22'45" 110°23'0" 110°23'15" 110°23'30" 110°23'45"

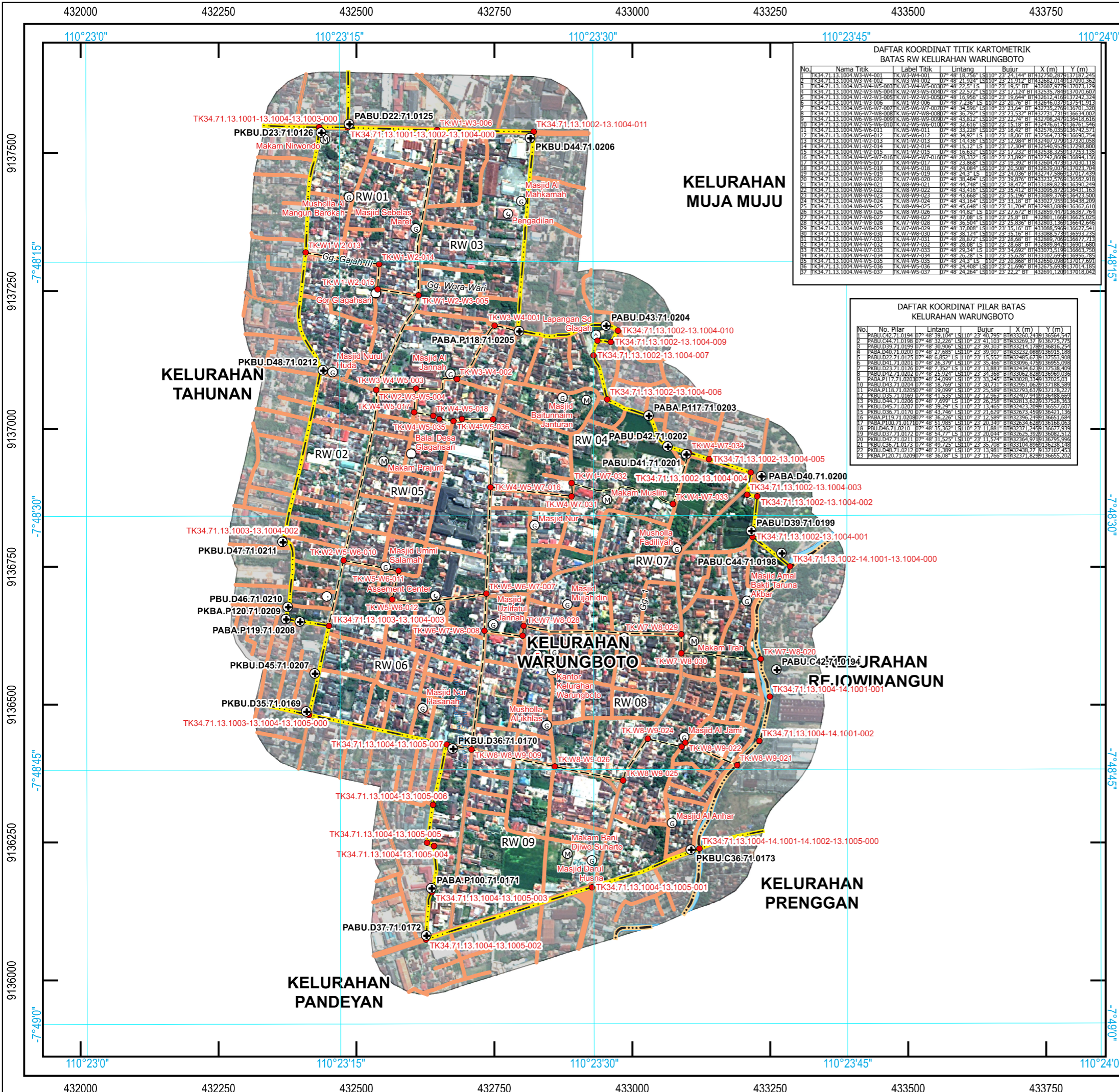
DAFTAR KOORDINAT TITIK KARTOMETRIK
BATAS KELURAHAN GIWANGAN

No	Nama Titik	Label Titik	Lintang	Bujur	X (m)	Y (m)
1	TK34.71.13.1007-W8-001	TK-W8-001	07° 49' 30.344" LS	110° 23' 40.344" BT	432350.589	913430.834
2	TK34.71.13.1007-W8-002	TK-W8-002	07° 49' 30.345" LS	110° 23' 40.345" BT	432350.589	913430.834
3	TK34.71.13.1007-W8-003	TK-W8-003	07° 49' 30.346" LS	110° 23' 40.346" BT	432350.589	913430.834
4	TK34.71.13.1007-W8-004	TK-W8-004	07° 49' 30.347" LS	110° 23' 40.347" BT	432350.589	913430.834
5	TK34.71.13.1007-W8-005	TK-W8-005	07° 49' 30.348" LS	110° 23' 40.348" BT	432350.589	913430.834
6	TK34.71.13.1007-W8-006	TK-W8-006	07° 49' 30.349" LS	110° 23' 40.349" BT	432350.589	913430.834
7	TK34.71.13.1007-W8-007	TK-W8-007	07° 49' 30.350" LS	110° 23' 40.350" BT	432350.589	913430.834
8	TK34.71.13.1007-W8-008	TK-W8-008	07° 49' 30.351" LS	110° 23' 40.351" BT	432350.589	913430.834
9	TK34.71.13.1007-W8-009	TK-W8-009	07° 49' 30.352" LS	110° 23' 40.352" BT	432350.589	913430.834
10	TK34.71.13.1007-W8-010	TK-W8-010	07° 49' 30.353" LS	110° 23' 40.353" BT	432350.589	913430.834
11	TK34.71.13.1007-W8-011	TK-W8-011	07° 49' 30.354" LS	110° 23' 40.354" BT	432350.589	913430.834
12	TK34.71.13.1007-W8-012	TK-W8-012	07° 49' 30.355" LS	110° 23' 40.355" BT	432350.589	913430.834
13	TK34.71.13.1007-W8-013	TK-W8-013	07° 49' 30.356" LS	110° 23' 40.356" BT	432350.589	913430.834
14	TK34.71.13.1007-W8-014	TK-W8-014	07° 49' 30.357" LS	110° 23' 40.357" BT	432350.589	913430.834
15	TK34.71.13.1007-W8-015	TK-W8-015	07° 49' 30.358" LS	110° 23' 40.358" BT	432350.589	913430.834
16	TK34.71.13.1007-W8-016	TK-W8-016	07° 49' 30.359" LS	110° 23' 40.359" BT	432350.589	913430.834
17	TK34.71.13.1007-W8-017	TK-W8-017	07° 49' 30.360" LS	110° 23' 40.360" BT	432350.589	913430.834
18	TK34.71.13.1007-W8-018	TK-W8-018	07° 49' 30.361" LS	110° 23' 40.361" BT	432350.589	913430.834
19	TK34.71.13.1007-W8-019	TK-W8-019	07° 49' 30.362" LS	110° 23' 40.362" BT	432350.589	913430.834
20	TK34.71.13.1007-W8-020	TK-W8-020	07° 49' 30.363" LS	110° 23' 40.363" BT	432350.589	913430.834
21	TK34.71.13.1007-W8-021	TK-W8-021	07° 49' 30.364" LS	110° 23' 40.364" BT	432350.589	913430.834
22	TK34.71.13.1007-W8-022	TK-W8-022	07° 49' 30.365" LS	110° 23' 40.365" BT	432350.589	913430.834
23	TK34.71.13.1007-W8-023	TK-W8-023	07° 49' 30.366" LS	110° 23' 40.366" BT	432350.589	913430.834
24	TK34.71.13.1007-W8-024	TK-W8-024	07° 49' 30.367" LS	110° 23' 40.367" BT	432350.589	913430.834
25	TK34.71.13.1007-W8-025	TK-W8-025	07° 49' 30.368" LS	110° 23' 40.368" BT	432350.589	913430.834
26	TK34.71.13.1007-W8-026	TK-W8-026	07° 49' 30.369" LS	110° 23' 40.369" BT	432350.589	913430.834
27	TK34.71.13.1007-W8-027	TK-W8-027	07° 49' 30.370" LS	110° 23' 40.370" BT	432350.589	913430.834
28	TK34.71.13.1007-W8-028	TK-W8-028	07° 49' 30.371" LS	110° 23' 40.371" BT	432350.589	913430.834
29	TK34.71.13.1007-W8-029	TK-W8-029	07° 49' 30.372" LS	110° 23' 40.372" BT	432350.589	913430.834
30	TK34.71.13.1007-W8-030	TK-W8-030	07° 49' 30.373" LS	110° 23' 40.373" BT	432350.589	913430.834
31	TK34.71.13.1007-W8-031	TK-W8-031	07° 49' 30.374" LS	110° 23' 40.374" BT	432350.589	913430.834
32	TK34.71.13.1007-W8-032	TK-W8-032	07° 49' 30.375" LS	110° 23' 40.375" BT	432350.589	913430.834
33	TK34.71.13.1007-W8-033	TK-W8-033	07° 49' 30.376" LS	110° 23' 40.376" BT	432350.589	913430.834
34	TK34.71.13.1007-W8-034	TK-W8-034	07° 49' 30.377" LS	110° 23' 40.377" BT	432350.589	913430.834
35	TK34.71.13.1007-W8-035	TK-W8-035	07° 49' 30.378" LS	110° 23' 40.378" BT	432350.589	913430.834
36	TK34.71.13.1007-W8-036	TK-W8-036	07° 49' 30.379" LS	110° 23' 40.379" BT	432350.589	913430.834
37	TK34.71.13.1007-W8-037	TK-W8-037	07° 49' 30.380" LS	110° 23' 40.380" BT	432350.589	913430.834
38	TK34.71.13.1007-W8-038	TK-W8-038	07° 49' 30.381" LS	110° 23' 40.381" BT	432350.589	913430.834
39	TK34.71.13.1007-W8-039	TK-W8-039	07° 49' 30.382" LS	110° 23' 40.382" BT	432350.589	913430.834
40	TK34.71.13.1007-W8-040	TK-W8-040	07° 49' 30.383" LS	110° 23' 40.383" BT	432350.589	913430.834
41	TK34.71.13.1007-W8-041	TK-W8-041	07° 49' 30.384" LS	110° 23' 40.384" BT	432350.589	913430.834
42	TK34.71.13.1007-W8-042	TK-W8-042	07° 49' 30.385" LS	110° 23' 40.385" BT	432350.589	913430.834
43	TK34.71.13.1007-W8-043	TK-W8-043	07° 49' 30.386" LS	110° 23' 40.386" BT	432350.589	913430.834
44	TK34.71.13.1007-W8-044	TK-W8-044	07° 49' 30.387" LS	110° 23' 40.387" BT	432350.589	913430.834
45	TK34.71.13.1007-W8-045	TK-W8-045	07° 49' 30.388" LS	110° 23' 40.388" BT	432350.589	913430.834
46	TK34.71.13.1007-W8-046	TK-W8-046	07° 49' 30.389" LS	110° 23' 40.389" BT	432350.589	913430.834
47	TK34.71.13.1007-W8-047	TK-W8-047	07° 49' 30.390" LS	110° 23' 40.390" BT	432350.589	913430.834
48	TK34.71.13.1007-W8-048	TK-W8-048	07° 49' 30.391" LS	110° 23' 40.391" BT	432350.589	913430.834
49	TK34.71.13.1007-W8-049	TK-W8-049	07° 49' 30.392" LS	110° 23' 40.392" BT	432350.589	913430.834
50	TK34.71.13.1007-W8-050	TK-W8-050	07° 49' 30.393" LS	110° 23' 40.393" BT	432350.589	913430.834
51	TK34.71.13.1007-W8-051	TK-W8-051	07° 49' 30.394" LS	110° 23' 40.394" BT	432350.589	913430.834
52	TK34.71.13.1007-W8-052	TK-W8-052	07° 49' 30.395" LS	110° 23' 40.395" BT	432350.589	913430.834
53	TK34.71.13.1007-W8-053	TK-W8-053	07° 49' 30.396" LS	110° 23' 40.396" BT	432350.589	913430.834
54	TK34.71.13.1007-W8-054	TK-W8-054	07° 49' 30.397" LS	110° 23' 40.397" BT	432350.589	913430.834
55	TK34.71.13.1007-W8-055	TK-W8-055	07° 49' 30.398" LS	110° 23' 40.398" BT	432350.589	913430.834
56	TK34.71.13.1007-W8-056	TK-W8-056	07° 49' 30.399" LS	110° 23' 40.399" BT	432350.589	913430.834
57	TK34.71.13.1007-W8-057	TK-W8-057	07° 49' 30.400" LS	110° 23' 40.400" BT	432350.589	913430.834
58	TK34.71.13.1007-W8-058	TK-W8-058	07° 49' 30.401" LS	110° 23' 40.401" BT	432350.589	913430.834
59	TK34.71.13.1007-W8-059	TK-W8-059	07° 49' 30.402" LS	110° 23' 40.402" BT	432350.589	913430.834
60	TK34.71.13.1007-W8-060	TK-W8-060	07° 49' 30.403" LS	110° 23' 40.403" BT	432350.589	913430.834
61	TK34.71.13.1007-W8-061	TK-W8-061	07° 49' 30.404" LS	110° 23' 40.404" BT	432350.589	913430.834
62	TK34.71.13.1007-W8-062	TK-W8-062	07° 49' 30.405" LS	110° 23' 40.405" BT	432350.589	913430.834
63	TK34.71.13.1007-W8-063	TK-W8-063	07° 49' 30.406" LS	110° 23' 40.406" BT	432350.589	913430.834
64	TK34.71.13.1007-W8-064	TK-W8-064	07° 49' 30.407" LS	110° 23' 40.407" BT	432350.589	913430.834
65	TK34.71.13.1007-W8-065	TK-W8-065	07° 49' 30.408" LS	110° 23' 40.408" BT	432350.589	913430.834
66	TK34.71.13.1007-W8-066	TK-W8-066	07° 49' 30.409" LS	110° 23' 40.409" BT	432350.589	913430.834
67	TK34.71.13.1007-W8-067	TK-W8-067	07° 49' 30.410" LS	110° 23' 40.410" BT	432350.589	913430.834
68	TK34.71.13.1007-W8-068	TK-W8-068	07° 49' 30.411" LS	110° 23' 40.411" BT	432350.589	913430.834
69	TK34.71.13.1007-W8-069	TK-W8-069	07° 49' 30.412" LS	110° 23' 40.412" BT	432350.589	913430.834
70	TK34.71.13.1007-W8-070	TK-W8-070	07° 49' 30.413" LS	110° 23' 40.413" BT	432350.589	913430.834
71	TK34.71.13.1007-W8-071	TK-W8-071	07° 49' 30.414" LS	110° 23' 40.414" BT	432350.589	913430.834
72	TK34.71.13.1007-W8-072	TK-W8-072	07° 49' 30.415" LS	110° 23' 40.415" BT	432350.589	913430.834
73	TK34.71.13.1007-W8-073	TK-W8-073	07° 49' 30.416" LS	110° 23' 40.416" BT	432350.589	913430.834
74	TK34.71.13.1007-W8-074	TK-W8-074	07° 49' 30.417" LS	110° 23' 40.417" BT	432350.589	913430.834
75	TK34.71.13.1007-W8-075	TK-W8-075	07° 49' 30.418" LS	110° 23' 40.418" BT	432350.589	913430.834
76	TK34.71.13.1007-W8-076	TK-W8-076	07° 49' 30.419" LS	110° 23' 40.419" BT	432350.589	913430.834
77	TK34.71.13.1007-W8-077	TK-W8-077	07° 49' 30.420" LS	110° 23' 40.420" BT	432350.589	913430.834
78	TK34.71.13.1007-W8-078	TK-W8-078	07° 49' 30.421" LS	110° 23' 40.421" BT	432350.589	913430.834

DAFTAR KOORDINAT TITIK KARTOMETRIK
BATAS KELURAHAN GIWANGAN

No	Nama Titik	Label Titik	Lintang	Bujur	X (m)	Y (m)
1	TK34.71.13.1006-13.1007-001	TK-W3-001	07° 49' 17.116" LS	110° 23' 25.722" BT	432301.070	913420.170
2	TK34.71.13.1006-13.1007-002	TK-W3-002	07° 49' 16.883" LS	110° 23' 25.504" BT	432341.270	913420.170
3	TK34.71.13.1006-13.1007-003	TK-W3-003	07° 49' 16.650" LS	110° 23' 25.286" BT	432381.470	913420.170
4	TK34.71.13.1006-13.1007-004	TK-W3-004	07° 49' 16.417" LS	110° 23' 25.068" BT	432421.670	913420.170
5	TK34.71.13.1006-13.1007-005	TK-W3-005	07° 49' 16.184" LS	110° 23' 24.850" BT	432461.870	913420.170
6	TK34.71.13.1006-13.1007-006	TK-W3-006	07° 49' 15.951" LS	110° 23' 24.632" BT	432502.070	913420.170
7	TK34.71.13.1006-13.1007-007	TK-W3-007	07° 49' 15.718" LS	110° 23' 24.414" BT	432542.270	913420.170
8	TK34.71.13.1006-13.1007-008	TK-W3-008	07° 49' 15.485" LS	110° 23' 24.196" BT	432582.470	913420.170
9	TK34.71.13.1006-13.1007-009	TK-W3-009	07° 49' 15.252" LS	110° 23' 23.978" BT	432622.670	913420.170
10	TK34.71.13.1006-13.1007-010	TK-W3-010	07° 49' 15.019" LS	110° 23' 23.760" BT	432662.870	913420.170
11	TK34.71.13.1006-13.1007-011	TK-W3-011	07° 49' 14.786" LS	110° 23' 23.542" BT	432703.070	913420.170
12	TK34.71.13.1006-13.1007-012	TK-W3-012	07° 49' 14.553" LS	110° 23' 23.324" BT	432743.270	913420.170
13	TK34.71.13.1006-13.1007-013	TK-W3-013	07° 49' 14.320" LS	110° 23' 23.106" BT	432783.470	913420.170
14	TK34.71.13.1006-13.1007-014	TK-W3-014	07° 49' 14.087" LS	110° 23' 22.888" BT	432823.670	913420.170
15	TK34.71.13.1006-13.1007-015	TK-W3-015	07° 49' 13.854" LS	110° 23' 22.670" BT	432863.870	913420.170
16	TK34.71.13.1006-13.1007-016	TK-W3-016	07° 49' 13.621" LS	110° 23' 22.452" BT	432904.070	913420.170
17	TK34.71.13.1006-13.1007-017	TK-W3-017	07° 49' 13.388" LS	110° 23' 22.234" BT	432944.270	913420.170
18	TK34.71.13.1006-13.1007-018	TK-W3-018	07° 49' 13.155" LS			

PETA BATAS WILAYAH KELURAHAN WARUNGBOTO



DAFTAR KOORDINAT TITIK KARTOMETRIK
BATAS RW KELURAHAN WARUNGBOTO

No.	Nama Titik	Label Titik	Lintang	Bujur	X (m)	Y (m)
1	TK34.71.13.1004-W4-001	TK-W4-001	07° 48' 18,396" LS	110° 23' 24,144" E	433270,289	9137187,245
2	TK34.71.13.1004-W4-002	TK-W4-002	07° 48' 18,394" LS	110° 23' 21,912" E	433260,540	9137189,565
3	TK34.71.13.1004-W4-003	TK-W4-003	07° 48' 18,392" LS	110° 23' 19,680" E	433250,795	9137191,885
4	TK34.71.13.1004-W4-004	TK-W4-004	07° 48' 18,390" LS	110° 23' 17,448" E	433241,050	9137194,205
5	TK34.71.13.1004-W4-005	TK-W4-005	07° 48' 18,388" LS	110° 23' 15,216" E	433231,305	9137196,525
6	TK34.71.13.1004-W4-006	TK-W4-006	07° 48' 18,386" LS	110° 23' 12,984" E	433221,560	9137198,845
7	TK34.71.13.1004-W4-007	TK-W4-007	07° 48' 18,384" LS	110° 23' 10,752" E	433211,815	9137201,165
8	TK34.71.13.1004-W4-008	TK-W4-008	07° 48' 18,382" LS	110° 23' 08,520" E	433202,070	9137203,485
9	TK34.71.13.1004-W4-009	TK-W4-009	07° 48' 18,380" LS	110° 23' 06,288" E	433192,325	9137205,805
10	TK34.71.13.1004-W4-010	TK-W4-010	07° 48' 18,378" LS	110° 23' 04,056" E	433182,580	9137208,125
11	TK34.71.13.1004-W4-011	TK-W4-011	07° 48' 18,376" LS	110° 23' 01,824" E	433172,835	9137210,445
12	TK34.71.13.1004-W4-012	TK-W4-012	07° 48' 18,374" LS	110° 22' 59,592" E	433163,090	9137212,765
13	TK34.71.13.1004-W4-013	TK-W4-013	07° 48' 18,372" LS	110° 22' 57,360" E	433153,345	9137215,085
14	TK34.71.13.1004-W4-014	TK-W4-014	07° 48' 18,370" LS	110° 22' 55,128" E	433143,600	9137217,405
15	TK34.71.13.1004-W4-015	TK-W4-015	07° 48' 18,368" LS	110° 22' 52,896" E	433133,855	9137219,725
16	TK34.71.13.1004-W4-016	TK-W4-016	07° 48' 18,366" LS	110° 22' 50,664" E	433124,110	9137222,045
17	TK34.71.13.1004-W4-017	TK-W4-017	07° 48' 18,364" LS	110° 22' 48,432" E	433114,365	9137224,365
18	TK34.71.13.1004-W4-018	TK-W4-018	07° 48' 18,362" LS	110° 22' 46,200" E	433104,620	9137226,685
19	TK34.71.13.1004-W4-019	TK-W4-019	07° 48' 18,360" LS	110° 22' 43,968" E	433094,875	9137229,005
20	TK34.71.13.1004-W4-020	TK-W4-020	07° 48' 18,358" LS	110° 22' 41,736" E	433085,130	9137231,325
21	TK34.71.13.1004-W4-021	TK-W4-021	07° 48' 18,356" LS	110° 22' 39,504" E	433075,385	9137233,645
22	TK34.71.13.1004-W4-022	TK-W4-022	07° 48' 18,354" LS	110° 22' 37,272" E	433065,640	9137235,965
23	TK34.71.13.1004-W4-023	TK-W4-023	07° 48' 18,352" LS	110° 22' 35,040" E	433055,895	9137238,285
24	TK34.71.13.1004-W4-024	TK-W4-024	07° 48' 18,350" LS	110° 22' 32,808" E	433046,150	9137240,605
25	TK34.71.13.1004-W4-025	TK-W4-025	07° 48' 18,348" LS	110° 22' 30,576" E	433036,405	9137242,925
26	TK34.71.13.1004-W4-026	TK-W4-026	07° 48' 18,346" LS	110° 22' 28,344" E	433026,660	9137245,245
27	TK34.71.13.1004-W4-027	TK-W4-027	07° 48' 18,344" LS	110° 22' 26,112" E	433016,915	9137247,565
28	TK34.71.13.1004-W4-028	TK-W4-028	07° 48' 18,342" LS	110° 22' 23,880" E	433007,170	9137249,885
29	TK34.71.13.1004-W4-029	TK-W4-029	07° 48' 18,340" LS	110° 22' 21,648" E	432997,425	9137252,205
30	TK34.71.13.1004-W4-030	TK-W4-030	07° 48' 18,338" LS	110° 22' 19,416" E	432987,680	9137254,525
31	TK34.71.13.1004-W4-031	TK-W4-031	07° 48' 18,336" LS	110° 22' 17,184" E	432977,935	9137256,845
32	TK34.71.13.1004-W4-032	TK-W4-032	07° 48' 18,334" LS	110° 22' 14,952" E	432968,190	9137259,165
33	TK34.71.13.1004-W4-033	TK-W4-033	07° 48' 18,332" LS	110° 22' 12,720" E	432958,445	9137261,485
34	TK34.71.13.1004-W4-034	TK-W4-034	07° 48' 18,330" LS	110° 22' 10,488" E	432948,700	9137263,805
35	TK34.71.13.1004-W4-035	TK-W4-035	07° 48' 18,328" LS	110° 22' 08,256" E	432938,955	9137266,125
36	TK34.71.13.1004-W4-036	TK-W4-036	07° 48' 18,326" LS	110° 22' 06,024" E	432929,210	9137268,445
37	TK34.71.13.1004-W4-037	TK-W4-037	07° 48' 18,324" LS	110° 22' 03,792" E	432919,465	9137270,765

DAFTAR KOORDINAT PILAR BATAS
KELURAHAN WARUNGBOTO

No.	No. Pilar	Lintang	Bujur	X (m)	Y (m)
1	PABU.D42.71.0194	07° 48' 39,104" LS	110° 23' 40,795" E	433280,249	9136504,547
2	PABU.D42.71.0195	07° 48' 39,102" LS	110° 23' 41,109" E	433280,693	9136504,725
3	PABU.D42.71.0196	07° 48' 39,100" LS	110° 23' 41,423" E	433281,137	9136504,903
4	PABU.D42.71.0200	07° 48' 39,098" LS	110° 23' 41,737" E	433281,581	9136505,081
5	PABU.D42.71.0204	07° 48' 39,096" LS	110° 23' 42,051" E	433282,025	9136505,259
6	PABU.D41.71.0201	07° 48' 26,379" LS	110° 23' 35,460" E	4333095,479	9136595,098
7	PABU.D42.71.0202	07° 48' 25,924" LS	110° 23' 34,388" E	4333028,829	9136592,095
8	PABU.D42.71.0203	07° 48' 25,469" LS	110° 23' 33,316" E	4332962,179	9136589,092
9	PABU.D41.71.0204	07° 48' 18,769" LS	110° 23' 32,245" E	4333028,529	9137025,093
10	PABU.D41.71.0204	07° 48' 18,769" LS	110° 23' 32,245" E	4333028,529	9137025,093
11	PABU.D41.71.0205	07° 48' 18,769" LS	110° 23' 32,245" E	4333028,529	9137025,093
12	PABU.D41.71.0206	07° 48' 18,769" LS	110° 23' 32,245" E	4333028,529	9137025,093
13	PABU.D41.71.0207	07° 48' 18,769" LS	110° 23' 32,245" E	4333028,529	9137025,093
14	PABU.D41.71.0208	07° 48' 18,769" LS	110° 23' 32,245" E	4333028,529	9137025,093
15	PABU.D41.71.0209	07° 48' 18,769" LS	110° 23' 32,245" E	4333028,529	9137025,093
16	PABU.D41.71.0210	07° 48' 18,769" LS	110° 23' 32,245" E	4333028,529	9137025,093
17	PABU.D41.71.0211	07° 48' 18,769" LS	110° 23' 32,245" E	4333028,529	9137025,093
18	PABU.D41.71.0212	07° 48' 18,769" LS	110° 23' 32,245" E	4333028,529	9137025,093
19	PABU.D41.71.0213	07° 48' 18,769" LS	110° 23' 32,245" E	4333028,529	9137025,093
20	PABU.D41.71.0214	07° 48' 18,769" LS	110° 23' 32,245" E	4333028,529	9137025,093
21	PABU.D41.71.0215	07° 48' 18,769" LS	110° 23' 32,245" E	4333028,529	9137025,093
22	PABU.D41.71.0216	07° 48' 18,769" LS	110° 23' 32,245" E	4333028,529	9137025,093
23	PABU.D41.71.0217	07° 48' 18,769" LS	110° 23' 32,245" E	4333028,529	9137025,093
24	PABU.D41.71.0218	07° 48' 18,769" LS	110° 23' 32,245" E	4333028,529	9137025,093
25	PABU.D41.71.0219	07° 48' 18,769" LS	110° 23' 32,245" E	4333028,529	9137025,093
26	PABU.D41.71.0220	07° 48' 18,769" LS	110° 23' 32,245" E	4333028,529	9137025,093

PETA BATAS KELURAHAN DAN RW 34.71.13.1004

KELURAHAN WARUNGBOTO

KEMANTREN UMBULHARJO
KOTA YOGYAKARTA
DAERAH ISTIMEWA YOGYAKARTA

U 1:7.000
0 100 200 300 400 m

HAK CIPTA DILINDUNGI OLEH UNDANG-UNDANG
PETUNJUK LETAK PETA
DIAGRAM LOKASI

Proyeksi : Universal Transverse Mercator
Sistem Grid : Grid Geografis dan Grid Universal Transverse Mercator
Datum Horizontal : Sistem Referensi Geospasial Indonesia 2013 (SRGI 2013)
Zona : 49 Selatan
Satuan : Meter

PEMERINTAH KOTA YOGYAKARTA
Jl. Kenari No. 56 Kode Pos : 55165 Telp. (0274) 515865, 562682 Kota Yogyakarta

LEGENDA

Objek

- Batas Administrasi
- antar Kabupaten/Kota
- antar Kemantren
- antar Kelurahan
- antar RW

Pilar Batas
Titik Kartometrik

Jalan
Perairan

DAFTAR KOORDINAT TITIK KARTOMETRIK
BATAS KELURAHAN WARUNGBOTO

No.	Nama Titik	Lintang	Bujur	X (m)	Y (m)
1	TK34.71.13.1002-13.1004-001	07° 48' 31,259" LS	110° 23' 39,396" E	433327,572	9136824,488
2	TK34.71.13.1002-13.1004-002	07° 48' 28,778" LS	110° 23' 39,074" E	433320,785	9136880,665
3	TK34.71.13.1002-13.1004-003	07° 48' 27,253" LS	110° 23' 38,752" E	433314,074	9136936,842
4	TK34.71.13.1002-13.1004-004	07° 48' 25,728" LS	110° 23' 38,430" E	433307,363	9136992,919
5	TK34.71.13.1002-13.1004-005	07° 48' 24,203" LS	110° 23' 38,108" E	433300,652	9137049,096
6	TK34.71.13.1002-13.1004-006	07° 48' 22,678" LS	110° 23' 37,786" E	433293,941	9137105,273
7	TK34.71.13.1002-13.1004-007	07° 48' 21,153" LS	110° 23' 37,464" E	433287,230	9137161,450
8	TK34.71.13.1002-13.1004-008	07° 48' 19,628" LS	110° 23' 37,142" E	433280,519	9137217,627
9	TK34.71.13.1002-13.1004-009	07° 48' 18,103" LS	110° 23' 36,820" E	433273,808	9137273,804
10	TK34.71.13.1002-13.1004-010	07° 48' 16,578" LS	110° 23' 36,498" E	433267,097	9137329,981
11	TK34.71.13.1002-13.1004-011	07° 48' 15,053" LS	110° 23' 36,176" E	433260,386	9137386,158
12	TK34.71.13.1002-13.1004-012	07° 48' 13,528" LS	110° 23' 35,854" E	433253,675	9137442,335
13	TK34.71.13.1002-13.1004-013	07° 48' 11,999" LS	110° 23' 35,532" E	433246,964	9137498,512
14	TK34.71.13.1002-13.1004-014	07° 48' 10,474" LS	110° 23' 35,210" E	433240,253	9137554,689
15	TK34.71.13.1002-13.1004-015	07° 48' 8,949" LS	110° 23' 34,888" E	433233,542	9137610,866
16	TK34.71.13.1002-13.1004-016	07° 48' 7,424" LS	110° 23' 34,566" E	433226,831	9137667,043
17	TK34.71.13.1002-13.1004-017	07° 48' 5,899" LS	110° 23' 34,244" E	433220,120	9137723,220
18	TK34.71.13.1002-13.1004-018	07° 48' 4,374" LS	110° 23' 33,922" E	433213,409	9137779,397
19	TK34.71.13.1002-13.1004-019	07° 48' 2,849" LS	110° 23' 33,600" E	433206,698	9137835,574
20	TK34.71.13.1002-13.1004-020	07° 48' 1,324" LS	110° 23' 33,278" E	433199,987	9137891,751
21	TK34.71.13.1002-13.1004-021	07° 48' 0,799" LS	110° 23' 32,956" E	433193,276	9137947,928
22	TK34.71.13.1002-13.1004-022	07° 48' 0,274" LS	110° 23' 32,634" E	433186,565	9138004,105
23	TK34.71.13.1002-13.1004-023	07° 48' 0,749" LS	110° 23' 32,312" E	433179,854	9138060,282
24	TK34.71.13.1002-13.1004-024	07° 48' 1,224" LS	110° 23' 31,990" E	433173,143	9138116,459
25	TK34.71.13.1002-13.1004-025	07° 48' 2,699" LS	110° 23' 31,668" E	433166,432	9138172,636
26	TK34.71.13.1002-13.1004-026	07° 48' 4,174" LS	110° 23' 31,346" E	433159,721	9138232,813
27	TK34.71.13.1002-13.1004-027	07° 48' 5,649" LS	110° 23' 31,024" E	433153,010	9138292,990
28	TK34.71.13.1002-13.1004-028	07° 48' 7,124" LS	110° 23' 30,702" E	433146,299	9138353,167

Pj. WALIKOTA YOGYAKARTA

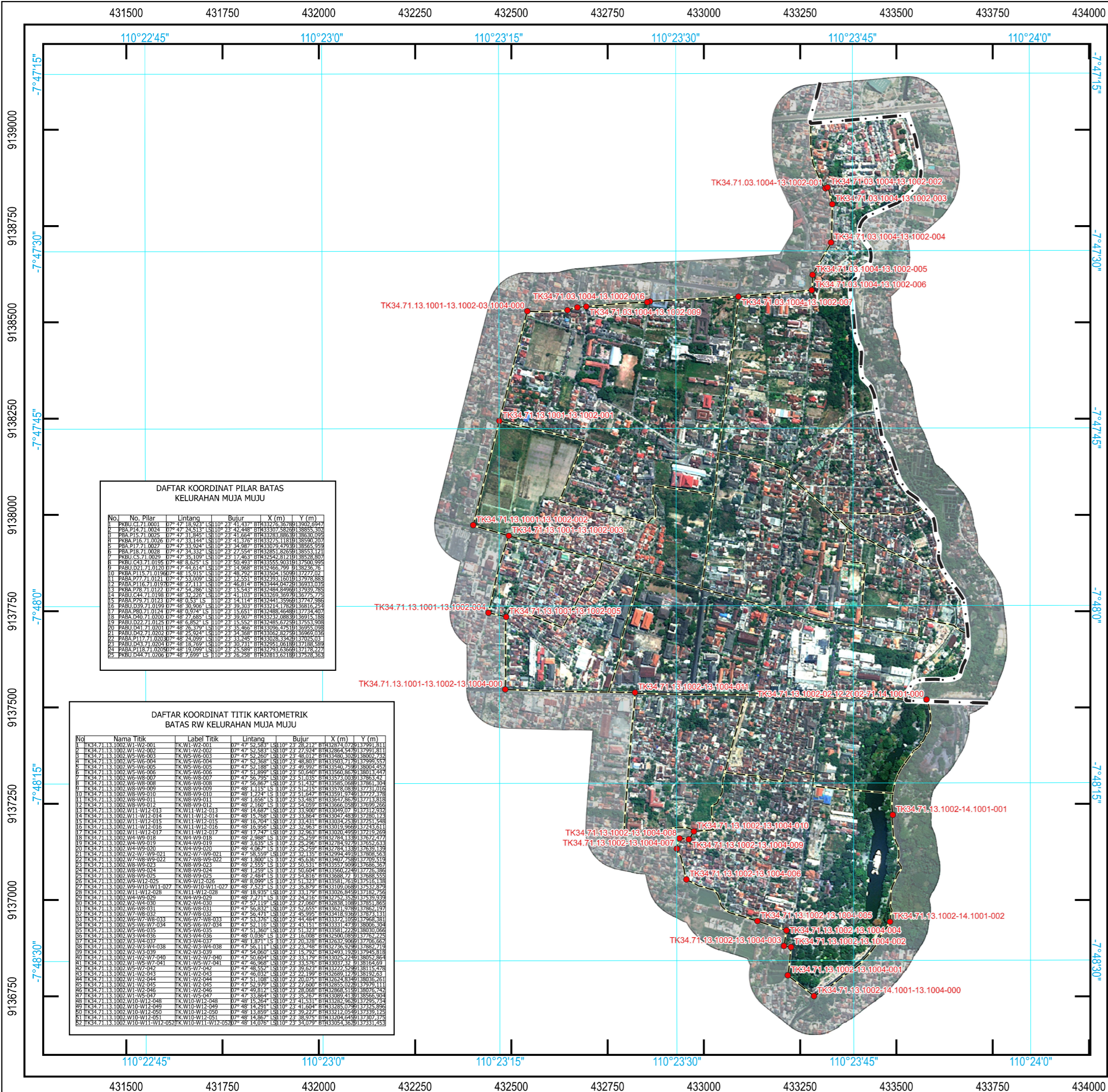
SUMADI

SUMBER DAN RIWAYAT PETA

- Peta Citra Kelurahan di Kota Yogyakarta Tahun 2020, Dinas Pertanahan dan Tata Ruang Daerah Istimewa Yogyakarta
- Peta Sarana dan Prasarana Kelurahan di Kota Yogyakarta Tahun 2020, Dinas Pertanahan dan Tata Ruang Daerah Istimewa Yogyakarta
- Pengukuran Pilar Batas Kelurahan di Kota Yogyakarta Tahun 2022
- Unsur Batas Kelurahan dan Batas Indikatif RW di Kota Yogyakarta Tahun 2020, Dinas Pertanahan dan Tata Ruang Daerah Istimewa Yogyakarta

CATATAN

PETA BATAS WILAYAH KELURAHAN MUJA MUJU



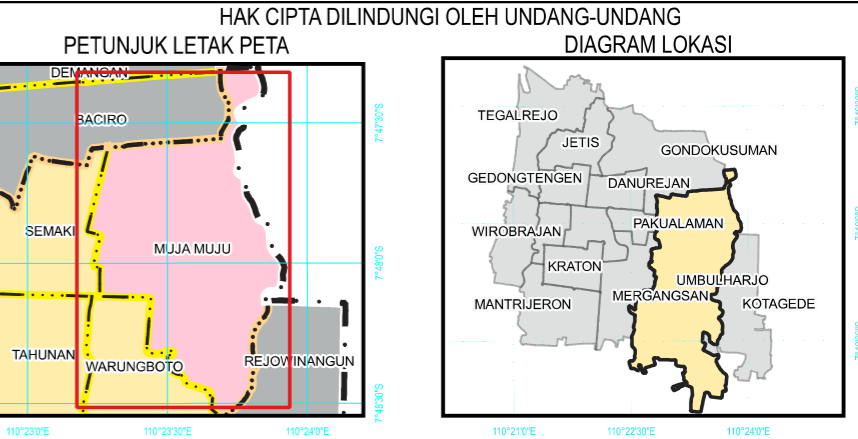
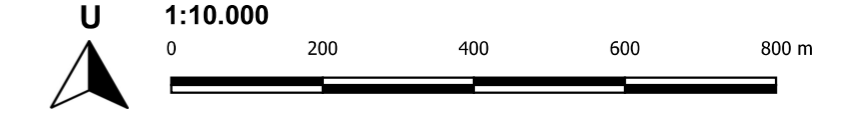
**DAFTAR KOORDINAT PILAR BATAS
KELURAHAN MUJA MUJU**

No.	No. Pilar	Lintang	Bujur	X (m)	Y (m)
1	PBA.P14.1.0001	07°47'18.924\"/>			

**DAFTAR KOORDINAT TITIK KARTOMETRIK
BATAS RW KELURAHAN MUJA MUJU**

No.	Nama Titik	Label Titik	Lintang	Bujur	X (m)	Y (m)
1	TK34.71.13.1002-W1-001	TK-W1-001	07°47'52.583\"/>			

PETA BATAS KELURAHAN DAN RW 34.71.13.1002 KELURAHAN MUJA MUJU KEMANTREN UMBULHARJO KOTA YOGYAKARTA DAERAH ISTIMEWA YOGYAKARTA



Proyeksi : Universal Transverse Mercator
Sistem Grid : Grid Geografis dan Grid Universal Transverse Mercator
Datum Horizontal : Sistem Referensi Geospasial Indonesia 2013 (SRGI 2013)
Zona : 49 Selatan
Satuan : Meter

PEMERINTAH KOTA YOGYAKARTA
Jl. Kenari No. 56 Kode Pos : 55165 Telp. (0274) 515865, 562682 Kota Yogyakarta

LEGENDA

Objek

- Pilar Batas
- Titik Kartometrik

Batas Administrasi

- antar Kabupaten/Kota
- antar Kemantren
- antar Kelurahan
- antar RW

Jalan

Perairan

**DAFTAR KOORDINAT TITIK KARTOMETRIK
BATAS KELURAHAN MUJA MUJU**

No.	Nama Titik	Lintang	Bujur	X (m)	Y (m)
1	TK34.71.13.1002-01-001	07°47'23.714\"/>			

**DAFTAR KOORDINAT PILAR BATAS
KELURAHAN MUJA MUJU - KABUPATEN BANTUL**

No.	No. Pilar	Lintang	Bujur	X (m)	Y (m)
1	PBA.001	07°47'18.257\"/>			

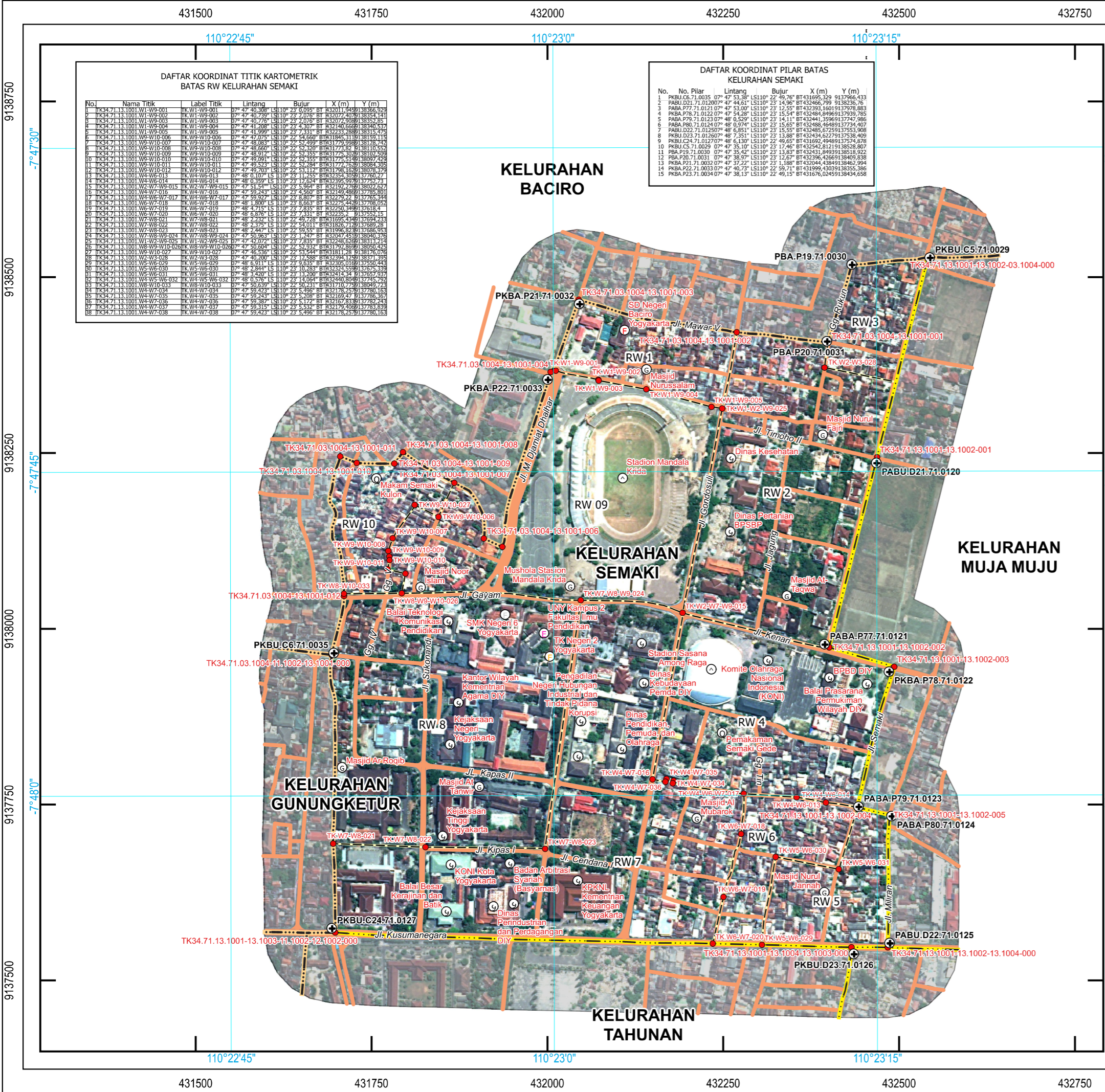
PJ. WALIKOTA YOGYAKARTA
SUMADI

SUMBER DAN RIWAYAT PETA

- Peta Citra Kelurahan di Kota Yogyakarta Tahun 2020, Dinas Pertanahan dan Tata Ruang Daerah Istimewa Yogyakarta
- Peta Sarana dan Prasarana Kelurahan di Kota Yogyakarta Tahun 2020, Dinas Pertanahan dan Tata Ruang Daerah Istimewa Yogyakarta
- Pengukuran Pilar Batas Kelurahan di Kota Yogyakarta Tahun 2022
- Unsur Batas Kelurahan dan Batas Indikatorik RW di Kota Yogyakarta Tahun 2020, Dinas Pertanahan dan Tata Ruang Daerah Istimewa Yogyakarta

CATATAN

PETA BATAS WILAYAH KELURAHAN SEMAKI



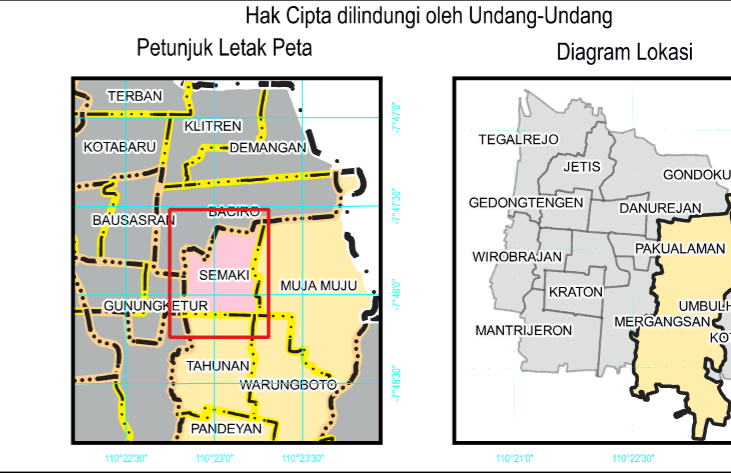
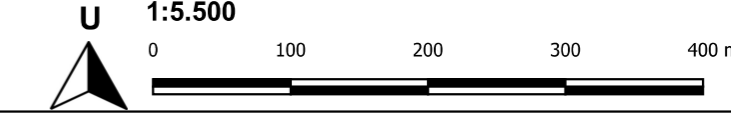
DAFTAR KOORDINAT TITIK KARTOMETRIK BATAS RW KELURAHAN SEMAKI

No.	Nama Titik	Label Titik	Lintang	Bujur	X (m)	Y (m)
1	TK34.71.13.1001-W9-001	TK.W9-001	07° 47' 40.388" LS	110° 23' 0.095" B	432011.5459	38386.923
2	TK34.71.13.1001-W9-002	TK.W9-002	07° 47' 40.739" LS	110° 23' 2.076" B	432072.4079	38354.741
3	TK34.71.13.1001-W9-003	TK.W9-003	07° 47' 40.776" LS	110° 23' 2.076" B	432072.4079	38354.741
4	TK34.71.13.1001-W9-004	TK.W9-004	07° 47' 41.208" LS	110° 23' 4.307" B	432140.6589	38340.537
5	TK34.71.13.1001-W9-005	TK.W9-005	07° 47' 41.999" LS	110° 23' 7.231" B	432232.9889	38315.476
6	TK34.71.13.1001-W9-006	TK.W9-006	07° 47' 42.075" LS	110° 23' 5.660" B	432182.5311	38315.119
7	TK34.71.13.1001-W9-007	TK.W9-007	07° 47' 48.063" LS	110° 23' 52.259" B	431775.9589	38126.742
8	TK34.71.13.1001-W9-008	TK.W9-008	07° 47' 48.650" LS	110° 23' 52.301" B	431775.9589	38110.532
9	TK34.71.13.1001-W9-009	TK.W9-009	07° 47' 48.912" LS	110° 23' 52.355" B	431775.9589	38102.509
10	TK34.71.13.1001-W9-010	TK.W9-010	07° 47' 49.091" LS	110° 23' 52.355" B	431775.9589	38097.425
11	TK34.71.13.1001-W9-011	TK.W9-011	07° 47' 49.293" LS	110° 23' 52.389" B	431775.9589	38084.206
12	TK34.71.13.1001-W9-012	TK.W9-012	07° 47' 49.703" LS	110° 23' 53.112" B	431768.1529	38078.372
13	TK34.71.13.1001-W9-013	TK.W9-013	07° 48' 01.071" LS	110° 23' 11.225" B	431235.3259	38137.022
14	TK34.71.13.1001-W9-014	TK.W9-014	07° 48' 01.259" LS	110° 23' 11.225" B	431235.3259	38137.022
15	TK34.71.13.1001-W9-015	TK.W9-015	07° 47' 51.151" LS	110° 23' 5.654" B	431197.7639	38022.027
16	TK34.71.13.1001-W9-016	TK.W9-016	07° 47' 51.343" LS	110° 23' 4.520" B	431145.6859	37765.801
17	TK34.71.13.1001-W9-017	TK.W9-017	07° 47' 55.927" LS	110° 23' 8.807" B	431229.727	37765.241
18	TK34.71.13.1001-W9-018	TK.W9-018	07° 48' 1.800" LS	110° 23' 8.653" B	431225.5479	37708.052
19	TK34.71.13.1001-W9-019	TK.W9-019	07° 48' 4.715" LS	110° 23' 7.835" B	431245.6859	37718.184
20	TK34.71.13.1001-W9-020	TK.W9-020	07° 48' 6.876" LS	110° 23' 7.331" B	431232.527	37552.151
21	TK34.71.13.1001-W9-021	TK.W9-021	07° 48' 2.252" LS	110° 23' 8.653" B	431225.5479	37708.052
22	TK34.71.13.1001-W9-022	TK.W9-022	07° 48' 2.252" LS	110° 23' 10.011" B	431185.6719	37689.263
23	TK34.71.13.1001-W9-023	TK.W9-023	07° 48' 2.447" LS	110° 23' 5.955" B	431196.6839	37686.933
24	TK34.71.13.1001-W9-024	TK.W9-024	07° 47' 50.368" LS	110° 23' 1.447" B	431204.4519	38240.276
25	TK34.71.13.1001-W9-025	TK.W9-025	07° 47' 49.072" LS	110° 23' 7.835" B	431245.6859	38131.214
26	TK34.71.13.1001-W9-026	TK.W9-026	07° 50.694" LS	110° 23' 52.937" B	431775.9589	38050.426
27	TK34.71.13.1001-W9-027	TK.W9-027	07° 47' 45.538" LS	110° 23' 53.244" B	431811.2259	38137.076
28	TK34.71.13.1001-W9-028	TK.W9-028	07° 47' 40.200" LS	110° 23' 17.888" B	431234.1259	38371.399
29	TK34.71.13.1001-W9-029	TK.W9-029	07° 48' 6.911" LS	110° 23' 8.653" B	431225.5479	37708.052
30	TK34.71.13.1001-W9-030	TK.W9-030	07° 48' 2.447" LS	110° 23' 10.011" B	431185.6719	37689.263
31	TK34.71.13.1001-W9-031	TK.W9-031	07° 48' 3.420" LS	110° 23' 13.200" B	431241.527	37857.939
32	TK34.71.13.1001-W9-032	TK.W9-032	07° 48' 0.574" LS	110° 23' 10.054" B	431240.8859	37732.339
33	TK34.71.13.1001-W9-033	TK.W9-033	07° 47' 50.639" LS	110° 23' 20.231" B	431171.0729	38049.228
34	TK34.71.13.1001-W9-034	TK.W9-034	07° 47' 50.423" LS	110° 23' 5.496" B	431175.9589	37780.165
35	TK34.71.13.1001-W9-035	TK.W9-035	07° 47' 50.244" LS	110° 23' 5.308" B	431161.4319	37786.369
36	TK34.71.13.1001-W9-036	TK.W9-036	07° 47' 50.387" LS	110° 23' 5.172" B	431167.8339	37782.243
37	TK34.71.13.1001-W9-037	TK.W9-037	07° 47' 50.315" LS	110° 23' 5.532" B	431179.4089	37783.829
38	TK34.71.13.1001-W9-038	TK.W9-038	07° 47' 50.292" LS	110° 23' 5.296" B	431175.9589	37780.165

DAFTAR KOORDINAT PILAR BATAS KELURAHAN SEMAKI

No.	No. Pilar	Lintang	Bujur	X (m)	Y (m)
1	PKBU.C5.71.0029	07° 47' 53.388" LS	110° 23' 14.966" B	431169.329	38137.066
2	PABU.D21.71.0120	07° 47' 44.611" LS	110° 23' 14.966" B	432466.799	38326.763
3	PABA.P77.71.0121	07° 47' 53.000" LS	110° 23' 12.557" B	432393.160	38137.978
4	PKBA.P78.71.0122	07° 47' 54.588" LS	110° 23' 15.544" B	432484.849	38329.785
5	PABA.P79.71.0123	07° 48' 0.529" LS	110° 23' 14.111" B	432441.359	38137.747
6	PABA.P80.71.0124	07° 48' 0.974" LS	110° 23' 15.657" B	432488.468	38137.744
7	PABU.D22.71.0125	07° 48' 6.651" LS	110° 23' 15.357" B	432485.472	38137.533
8	PKBU.D23.71.0126	07° 48' 7.351" LS	110° 23' 13.887" B	432434.627	38137.338
9	PKBU.C2.71.0127	07° 48' 6.130" LS	110° 23' 49.665" B	431692.498	38137.678
10	PKBU.C3.71.0128	07° 47' 38.079" LS	110° 23' 17.467" B	432481.212	38329.807
11	PBA.P19.71.0030	07° 47' 35.421" LS	110° 23' 15.837" B	432431.849	38138.182
12	PBA.P20.71.0031	07° 47' 38.079" LS	110° 23' 12.677" B	432396.436	38329.807
13	PKBA.P21.71.0032	07° 47' 37.221" LS	110° 23' 1.188" B	432044.438	38346.994
14	PKBA.P22.71.0033	07° 47' 40.733" LS	110° 23' 59.717" B	431999.430	38355.386
15	PKBA.P23.71.0034	07° 47' 38.113" LS	110° 23' 49.151" B	431676.024	38344.658

PETA BATAS KELURAHAN DAN RW 34.71.13.1001 KELURAHAN SEMAKI KEMANTREN UMBULHARJO KOTA YOGYAKARTA DAERAH ISTIMEWA YOGYAKARTA



Proyeksi : Universal Transverse Mercator
Sistem Grid : Grid Geografis dan Grid Universal Transverse Mercator
Datum Horizontal : Sistem Referensi Geospasial Indonesia 2013 (SRGI 2013)
Zona : 49 Selatan
Satuan : Meter

PEMERINTAH KOTA YOGYAKARTA
Jl. Kenari No. 56 Kode Pos : 55165 Telp. (0274) 515865, 562682 Kota Yogyakarta

LEGENDA

Objek	Batas Administrasi	Simbol
Pilar Batas	antar Kabupaten/Kota	
Titik Kartometrik	antar Kemantren	
	antar Kelurahan	
	antar RW	
	Jalan	
	Perairan	

DAFTAR KOORDINAT TITIK KARTOMETRIK BATAS KELURAHAN SEMAKI

No.	Nama Titik	Lintang	Bujur	X (m)	Y (m)
1	TK34.71.13.1001-13.1002-03.1004-000	07° 47' 35.070" LS	110° 23' 17.388" B	431251.111	38329.205
2	TK34.71.13.1001-13.1002-002	07° 47' 53.156" LS	110° 23' 12.772" B	432400.721	38345.827
3	TK34.71.13.1001-13.1002-003	07° 47' 54.060" LS	110° 23' 15.790" B	432431.119	38345.827
4	TK34.71.13.1001-13.1002-004	07° 48' 0.574" LS	110° 23' 10.054" B	431240.8859	37732.339
5	TK34.71.13.1001-13.1002-005	07° 48' 0.974" LS	110° 23' 15.657" B	432488.468	38137.744
6	TK34.71.13.1001-13.1001-001	07° 47' 39.033" LS	110° 23' 17.931" B	432388.551	38340.161
7	TK34.71.13.1001-13.1001-002	07° 47' 38.293" LS	110° 23' 8.843" B	432252.571	38321.612
8	TK34.71.13.1001-13.1001-003	07° 47' 37.040" LS	110° 23' 1.166" B	432044.551	38346.811
9	TK34.71.13.1001-13.1001-004	07° 47' 40.388" LS	110° 23' 59.365" B	431204.836	38355.141
10	TK34.71.13.1001-13.1001-005	07° 47' 48.776" LS	110° 23' 57.605" B	431195.008	38115.482
11	TK34.71.13.1001-13.1001-006	07° 47' 48.090" LS	110° 23' 56.745" B	431195.051	38115.259
12	TK34.71.13.1001-13.1001-007	07° 47' 45.313" LS	110° 23' 55.380" B	431187.060	38201.560
13	TK34.71.13.1001-13.1001-008	07° 47' 44.084" LS	110° 23' 52.958" B	431174.108	38251.139
14	TK34.71.13.1001-13.1001-009	07° 47' 44.616" LS	110° 23' 52.959" B	431174.288	38251.258
15	TK34.71.13.1001-13.1001-010	07° 47' 44.288" LS	110° 23' 50.851" B	431174.388	38251.628
16	TK34.71.13.1001-13.1001-011	07° 47' 44.281" LS	110° 23' 50.084" B	431175.468	38244.969
17	TK34.71.13.1001-13.1001-012	07° 47' 50.744" LS	110° 23' 50.255" B	431171.071	38304.511
18	TK34.71.13.1001-13.1001-013	07° 47' 53.470" LS	110° 23' 49.681" B	431169.214	38292.751
19	TK34.71.13.1001-13.1001-014	07° 48' 0.974" LS	110° 23' 15.760" B	432488.468	38137.744
20	TK34.71.13.1001-13.1001-015	07° 48' 0.574" LS	110° 23' 10.054" B	431240.8859	37732.339
21	TK34.71.13.1001-13.1001-016	07° 48' 0.974" LS	110° 23' 15.760" B	432488.468	38137.744
22	TK34.71.13.1001-13.1001-017	07° 48' 0.574" LS	110° 23' 10.054" B	431240.8859	37732.339

Pj. WALIKOTA YOGYAKARTA
SUMADI

SUMBER DAN RIWAYAT PETA

- Peta Citra Kelurahan di Kota Yogyakarta Tahun 2020, Dinas Pertanahan dan Tata Ruang Daerah Istimewa Yogyakarta
- Peta Sarana dan Prasarana Kelurahan di Kota Yogyakarta Tahun 2020, Dinas Pertanahan dan Tata Ruang Daerah Istimewa Yogyakarta
- Pengukuran Pilar Batas Kelurahan di Kota Yogyakarta Tahun 2022
- Data Titik Pilar Batas antara Kabupaten Bantul dengan Kota Yogyakarta berdasarkan Peraturan Menteri Dalam Negeri Nomor 15 Tahun 2012
- Unsur Batas Kelurahan dan Batas Indikator RW di Kota Yogyakarta Tahun 2020, Dinas Pertanahan dan Tata Ruang Daerah Istimewa Yogyakarta

CATATAN

PETA BATAS WILAYAH KELURAHAN TAHUNAN

431250 431500 431750 432000 432250 432500

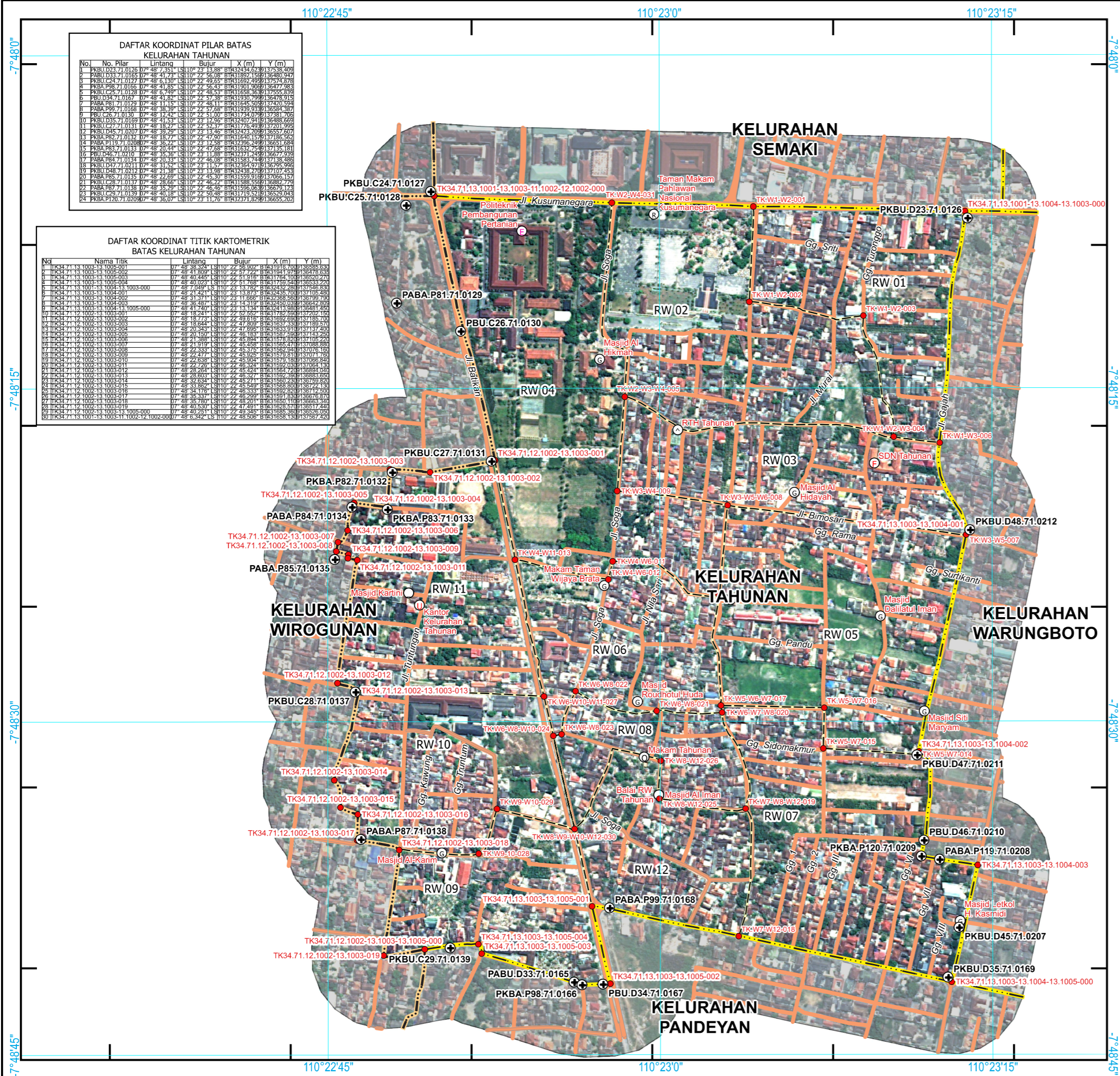
110°22'45" 110°23'0" 110°23'15"

DAFTAR KOORDINAT PILAR BATAS
KELURAHAN TAHUNAN

No.	No. Pilar	Lintang	Bujur	X (m)	Y (m)
1	PKBU.D23.71.0126	07° 48' 13.88"	110° 23' 13.88"	432434.629	13738.409
2	PABA.P81.71.0129	07° 48' 13.88"	110° 23' 13.88"	432434.629	13738.409
3	PKBU.C25.71.0128	07° 48' 13.88"	110° 23' 13.88"	432434.629	13738.409
4	PKBU.D23.71.0126	07° 48' 13.88"	110° 23' 13.88"	432434.629	13738.409
5	PKBU.C25.71.0128	07° 48' 13.88"	110° 23' 13.88"	432434.629	13738.409
6	PKBU.D23.71.0126	07° 48' 13.88"	110° 23' 13.88"	432434.629	13738.409
7	PKBU.C25.71.0128	07° 48' 13.88"	110° 23' 13.88"	432434.629	13738.409
8	PKBU.D23.71.0126	07° 48' 13.88"	110° 23' 13.88"	432434.629	13738.409
9	PKBU.C25.71.0128	07° 48' 13.88"	110° 23' 13.88"	432434.629	13738.409
10	PKBU.D23.71.0126	07° 48' 13.88"	110° 23' 13.88"	432434.629	13738.409
11	PKBU.C25.71.0128	07° 48' 13.88"	110° 23' 13.88"	432434.629	13738.409
12	PKBU.D23.71.0126	07° 48' 13.88"	110° 23' 13.88"	432434.629	13738.409
13	PKBU.C25.71.0128	07° 48' 13.88"	110° 23' 13.88"	432434.629	13738.409
14	PKBU.D23.71.0126	07° 48' 13.88"	110° 23' 13.88"	432434.629	13738.409
15	PKBU.C25.71.0128	07° 48' 13.88"	110° 23' 13.88"	432434.629	13738.409
16	PKBU.D23.71.0126	07° 48' 13.88"	110° 23' 13.88"	432434.629	13738.409
17	PKBU.C25.71.0128	07° 48' 13.88"	110° 23' 13.88"	432434.629	13738.409
18	PKBU.D23.71.0126	07° 48' 13.88"	110° 23' 13.88"	432434.629	13738.409
19	PKBU.C25.71.0128	07° 48' 13.88"	110° 23' 13.88"	432434.629	13738.409
20	PKBU.D23.71.0126	07° 48' 13.88"	110° 23' 13.88"	432434.629	13738.409
21	PKBU.C25.71.0128	07° 48' 13.88"	110° 23' 13.88"	432434.629	13738.409
22	PKBU.D23.71.0126	07° 48' 13.88"	110° 23' 13.88"	432434.629	13738.409
23	PKBU.C25.71.0128	07° 48' 13.88"	110° 23' 13.88"	432434.629	13738.409
24	PKBU.D23.71.0126	07° 48' 13.88"	110° 23' 13.88"	432434.629	13738.409
25	PKBU.C25.71.0128	07° 48' 13.88"	110° 23' 13.88"	432434.629	13738.409
26	PKBU.D23.71.0126	07° 48' 13.88"	110° 23' 13.88"	432434.629	13738.409
27	PKBU.C25.71.0128	07° 48' 13.88"	110° 23' 13.88"	432434.629	13738.409
28	PKBU.D23.71.0126	07° 48' 13.88"	110° 23' 13.88"	432434.629	13738.409
29	PKBU.C25.71.0128	07° 48' 13.88"	110° 23' 13.88"	432434.629	13738.409
30	PKBU.D23.71.0126	07° 48' 13.88"	110° 23' 13.88"	432434.629	13738.409

DAFTAR KOORDINAT TITIK KARTOMETRIK
BATAS KELURAHAN TAHUNAN

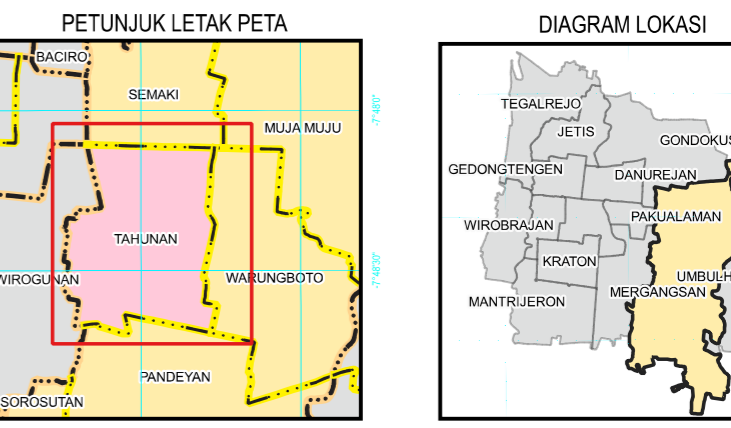
No.	Nama Titik	Lintang	Bujur	X (m)	Y (m)
1	TK34.71.13.1003-13.1003-001	07° 48' 13.88"	110° 23' 13.88"	432434.629	13738.409
2	TK34.71.13.1003-13.1003-002	07° 48' 13.88"	110° 23' 13.88"	432434.629	13738.409
3	TK34.71.13.1003-13.1003-003	07° 48' 13.88"	110° 23' 13.88"	432434.629	13738.409
4	TK34.71.13.1003-13.1003-004	07° 48' 13.88"	110° 23' 13.88"	432434.629	13738.409
5	TK34.71.13.1003-13.1003-005	07° 48' 13.88"	110° 23' 13.88"	432434.629	13738.409
6	TK34.71.13.1003-13.1003-006	07° 48' 13.88"	110° 23' 13.88"	432434.629	13738.409
7	TK34.71.13.1003-13.1003-007	07° 48' 13.88"	110° 23' 13.88"	432434.629	13738.409
8	TK34.71.13.1003-13.1003-008	07° 48' 13.88"	110° 23' 13.88"	432434.629	13738.409
9	TK34.71.13.1003-13.1003-009	07° 48' 13.88"	110° 23' 13.88"	432434.629	13738.409
10	TK34.71.13.1003-13.1003-010	07° 48' 13.88"	110° 23' 13.88"	432434.629	13738.409
11	TK34.71.13.1003-13.1003-011	07° 48' 13.88"	110° 23' 13.88"	432434.629	13738.409
12	TK34.71.13.1003-13.1003-012	07° 48' 13.88"	110° 23' 13.88"	432434.629	13738.409
13	TK34.71.13.1003-13.1003-013	07° 48' 13.88"	110° 23' 13.88"	432434.629	13738.409
14	TK34.71.13.1003-13.1003-014	07° 48' 13.88"	110° 23' 13.88"	432434.629	13738.409
15	TK34.71.13.1003-13.1003-015	07° 48' 13.88"	110° 23' 13.88"	432434.629	13738.409
16	TK34.71.13.1003-13.1003-016	07° 48' 13.88"	110° 23' 13.88"	432434.629	13738.409
17	TK34.71.13.1003-13.1003-017	07° 48' 13.88"	110° 23' 13.88"	432434.629	13738.409
18	TK34.71.13.1003-13.1003-018	07° 48' 13.88"	110° 23' 13.88"	432434.629	13738.409
19	TK34.71.13.1003-13.1003-019	07° 48' 13.88"	110° 23' 13.88"	432434.629	13738.409
20	TK34.71.13.1003-13.1003-020	07° 48' 13.88"	110° 23' 13.88"	432434.629	13738.409
21	TK34.71.13.1003-13.1003-021	07° 48' 13.88"	110° 23' 13.88"	432434.629	13738.409
22	TK34.71.13.1003-13.1003-022	07° 48' 13.88"	110° 23' 13.88"	432434.629	13738.409
23	TK34.71.13.1003-13.1003-023	07° 48' 13.88"	110° 23' 13.88"	432434.629	13738.409
24	TK34.71.13.1003-13.1003-024	07° 48' 13.88"	110° 23' 13.88"	432434.629	13738.409
25	TK34.71.13.1003-13.1003-025	07° 48' 13.88"	110° 23' 13.88"	432434.629	13738.409
26	TK34.71.13.1003-13.1003-026	07° 48' 13.88"	110° 23' 13.88"	432434.629	13738.409
27	TK34.71.13.1003-13.1003-027	07° 48' 13.88"	110° 23' 13.88"	432434.629	13738.409
28	TK34.71.13.1003-13.1003-028	07° 48' 13.88"	110° 23' 13.88"	432434.629	13738.409
29	TK34.71.13.1003-13.1003-029	07° 48' 13.88"	110° 23' 13.88"	432434.629	13738.409
30	TK34.71.13.1003-13.1003-030	07° 48' 13.88"	110° 23' 13.88"	432434.629	13738.409



PETA BATAS KELURAHAN DAN RW 34.71.13.1003 KELURAHAN TAHUNAN KEMANTREN UMBULHARJO KOTA YOGYAKARTA DAERAH ISTIMEWA YOGYAKARTA



HAK CIPTA DILINDUNGI OLEH UNDANG-UNDANG



Proyeksi : Universal Transverse Mercator
Sistem Grid : Grid Geografis dan Grid Universal Transverse Mercator
Datum Horizontal : Sistem Referensi Geospasial Indonesia 2013 (SRGI 2013)
Zona : 49 Selatan
Satuan : Meter

PEMERINTAH KOTA YOGYAKARTA
Jl. Kenari No. 56 Kode Pos : 55165 Telp. (0274) 515865, 562682 Kota Yogyakarta

LEGENDA

Objek	Batas Administrasi	
⊕ Pilar Batas	antar Kabupaten/Kota	Jalan
● Titik Kartometrik	antar Kemantren	Perairan
	antar Kelurahan	
	antar RW	

DAFTAR KOORDINAT TITIK KARTOMETRIK
BATAS RW KELURAHAN TAHUNAN

No.	Nama Titik	Label Titik	Lintang	Bujur	X (m)	Y (m)
1	TK34.71.13.1003-W1-W2-001	TK-W1-W2-001	07° 48' 13.88"	110° 23' 13.88"	432434.629	13738.409
2	TK34.71.13.1003-W1-W2-002	TK-W1-W2-002	07° 48' 13.88"	110° 23' 13.88"	432434.629	13738.409
3	TK34.71.13.1003-W1-W2-003	TK-W1-W2-003	07° 48' 13.88"	110° 23' 13.88"	432434.629	13738.409
4	TK34.71.13.1003-W1-W2-004	TK-W1-W2-004	07° 48' 13.88"	110° 23' 13.88"	432434.629	13738.409
5	TK34.71.13.1003-W1-W2-005	TK-W1-W2-005	07° 48' 13.88"	110° 23' 13.88"	432434.629	13738.409
6	TK34.71.13.1003-W1-W2-006	TK-W1-W2-006	07° 48' 13.88"	110° 23' 13.88"	432434.629	13738.409
7	TK34.71.13.1003-W1-W2-007	TK-W1-W2-007	07° 48' 13.88"	110° 23' 13.88"	432434.629	13738.409
8	TK34.71.13.1003-W1-W2-008	TK-W1-W2-008	07° 48' 13.88"	110° 23' 13.88"	432434.629	13738.409
9	TK34.71.13.1003-W1-W2-009	TK-W1-W2-009	07° 48' 13.88"	110° 23' 13.88"	432434.629	13738.409
10	TK34.71.13.1003-W1-W2-010	TK-W1-W2-010	07° 48' 13.88"	110° 23' 13.88"	432434.629	13738.409
11	TK34.71.13.1003-W1-W2-011	TK-W1-W2-011	07° 48' 13.88"	110° 23' 13.88"	432434.629	13738.409
12	TK34.71.13.1003-W1-W2-012	TK-W1-W2-012	07° 48' 13.88"	110° 23' 13.88"	432434.629	13738.409
13	TK34.71.13.1003-W1-W2-013	TK-W1-W2-013	07° 48' 13.88"	110° 23' 13.88"	432434.629	13738.409
14	TK34.71.13.1003-W1-W2-014	TK-W1-W2-014	07° 48' 13.88"	110° 23' 13.88"	432434.629	13738.409
15	TK34.71.13.1003-W1-W2-015	TK-W1-W2-015	07° 48' 13.88"	110° 23' 13.88"	432434.629	13738.409
16	TK34.71.13.1003-W1-W2-016	TK-W1-W2-016	07° 48' 13.88"	110° 23' 13.88"	432434.629	13738.409
17	TK34.71.13.1003-W1-W2-017	TK-W1-W2-017	07° 48' 13.88"	110° 23' 13.88"	432434.629	13738.409
18	TK34.71.13.1003-W1-W2-018	TK-W1-W2-018	07° 48' 13.88"	110° 23' 13.88"	432434.629	13738.409
19	TK34.71.13.1003-W1-W2-019	TK-W1-W2-019	07° 48' 13.88"	110° 23' 13.88"	432434.629	13738.409
20	TK34.71.13.1003-W1-W2-020	TK-W1-W2-020	07° 48' 13.88"	110° 23' 13.88"	432434.629	13738.409
21	TK34.71.13.1003-W1-W2-021	TK-W1-W2-021	07° 48' 13.88"	110° 23' 13.88"	432434.629	13738.409
22	TK34.71.13.1003-W1-W2-022	TK-W1-W2-022	07° 48' 13.88"	110° 23' 13.88"	432434.629	13738.409
23	TK34.71.13.1003-W1-W2-023	TK-W1-W2-023	07° 48' 13.88"	110° 23' 13.88"	432434.629	13738.409
24	TK34.71.13.1003-W1-W2-024	TK-W1-W2-024	07° 48' 13.88"	110° 23' 13.88"	432434.629	13738.409
25	TK34.71.13.1003-W1-W2-025	TK-W1-W2-025	07° 48' 13.88"	110° 23' 13.88"	432434.629	13738.409
26	TK34.71.13.1003-W1-W2-026	TK-W1-W2-026	07° 48' 13.88"	110° 23' 13.88"	432434.629	13738.409
27	TK34.71.13.1003-W1-W2-027	TK-W1-W2-027	07° 48' 13.88"	110° 23' 13.88"	432434.629	13738.409
28	TK34.71.13.1003-W1-W2-028	TK-W1-W2-028	07° 48' 13.88"	110° 23' 13.88"	432434.629	13738.409
29	TK34.71.13.1003-W1-W2-029	TK-W1-W2-029	07° 48' 13.88"	110° 23' 13.88"	432434.629	13738.409
30	TK34.71.13.1003-W1-W2-030	TK-W1-W2-030	07° 48' 13.88"	110° 23' 13.88"	432434.629	13738.409

Pj. WALIKOTA YOGYAKARTA
SUMADI

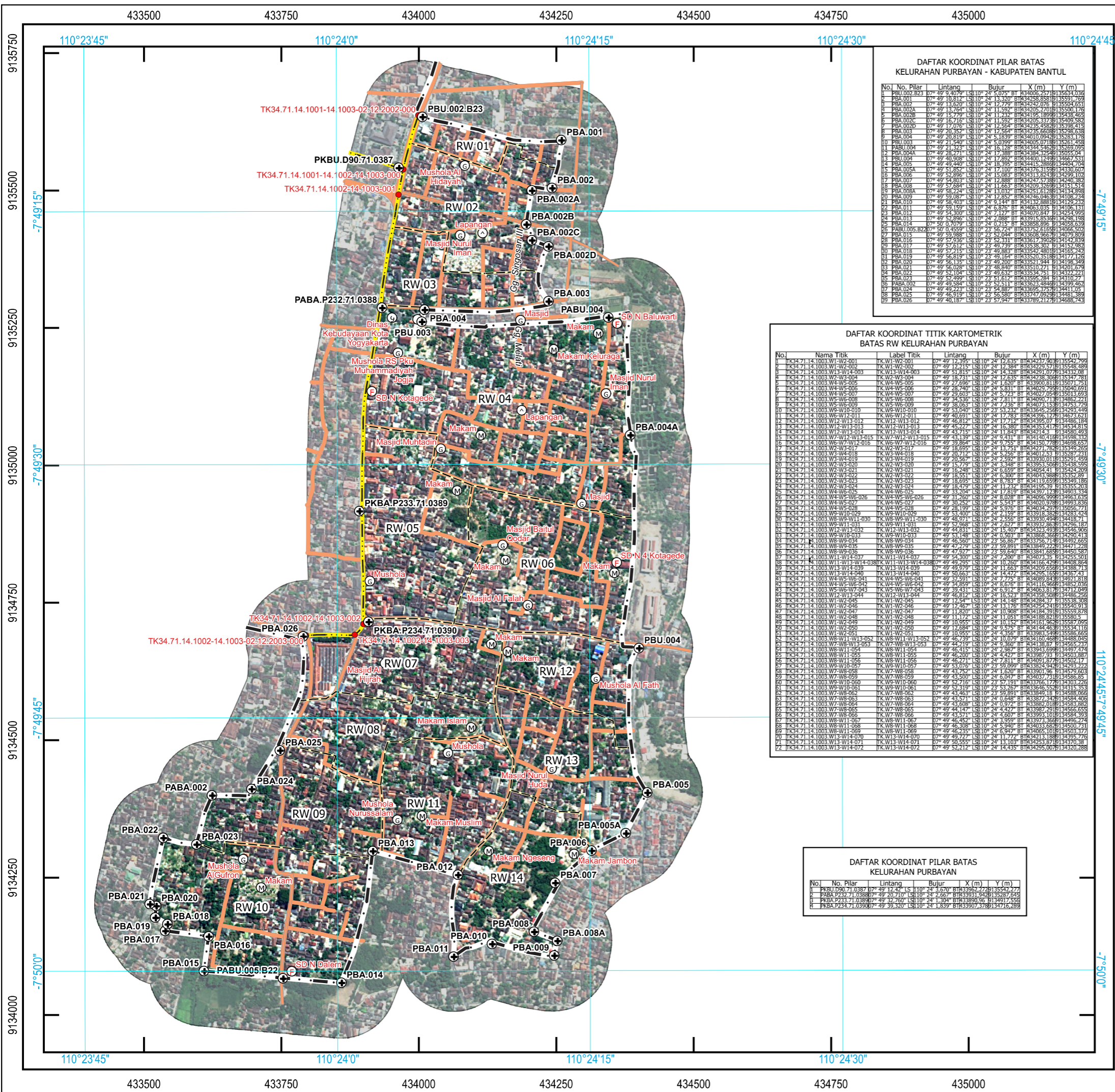
SUMBER DAN RIWAYAT PETA
- Peta Citra Kelurahan di Kota Yogyakarta Tahun 2020, Dinas Pertanahan dan Tata Ruang Daerah Istimewa Yogyakarta
- Peta Sarana dan Prasarana Kelurahan di Kota Yogyakarta Tahun 2020, Dinas Pertanahan dan Tata Ruang Daerah Istimewa Yogyakarta
- Pengukuran Pilar Batas Kelurahan di Kota Yogyakarta Tahun 2022
- Unsur Batas Kelurahan dan Batas Indikator RW di Kota Yogyakarta Tahun 2020, Dinas Pertanahan dan Tata Ruang Daerah Istimewa Yogyakarta

CATATAN

431250 431500 431750 432000 432250 432500

110°22'45" 110°23'0" 110°23'15"

PETA BATAS WILAYAH KELURAHAN PURBAYAN



DAFTAR KOORDINAT PILAR BATAS
KELURAHAN PURBAYAN - KABUPATEN BANTUL

No.	No. Pilar	Lintang	Bujur	X (m)	Y (m)
1	PBA.001	07° 49' 10.812" S	110° 24' 15.230" E	134248.888	913551.269
2	PBA.002	07° 49' 13.620" S	110° 24' 17.770" E	134242.076	913550.691
3	PBA.003	07° 49' 15.779" S	110° 24' 17.232" E	134245.189	913549.465
4	PBA.004	07° 49' 16.716" S	110° 24' 17.552" E	134245.373	913549.029
5	PBA.005	07° 49' 17.076" S	110° 24' 17.959" E	134245.358	913548.418
6	PBA.006	07° 49' 20.352" S	110° 24' 17.554" E	134245.668	913548.838
7	PBA.007	07° 49' 20.819" S	110° 24' 17.859" E	134245.094	913548.176
8	PBA.008	07° 49' 21.340" S	110° 24' 18.999" E	134240.071	913520.128
9	PBA.009	07° 49' 21.325" S	110° 24' 16.128" E	134244.545	913520.095
10	PBA.010	07° 49' 21.300" S	110° 24' 17.389" E	134243.259	913519.044
11	PBA.011	07° 49' 20.908" S	110° 24' 17.892" E	134240.129	913522.231
12	PBA.012	07° 49' 20.940" S	110° 24' 18.955" E	134241.155	913522.074
13	PBA.013	07° 49' 21.524" S	110° 24' 17.100" E	134247.619	913520.009
14	PBA.014	07° 49' 22.896" S	110° 24' 17.088" E	134241.824	913519.102
15	PBA.015	07° 49' 22.896" S	110° 24' 17.659" E	134243.259	913519.102
16	PBA.016	07° 49' 22.896" S	110° 24' 18.039" E	134245.111	913519.102
17	PBA.017	07° 49' 22.896" S	110° 24' 18.419" E	134246.973	913519.102
18	PBA.018	07° 49' 22.896" S	110° 24' 18.799" E	134248.835	913519.102
19	PBA.019	07° 49' 22.896" S	110° 24' 19.179" E	134250.697	913519.102
20	PBA.020	07° 49' 22.896" S	110° 24' 19.559" E	134252.559	913519.102
21	PBA.021	07° 49' 22.896" S	110° 24' 19.939" E	134254.421	913519.102
22	PBA.022	07° 49' 22.896" S	110° 24' 20.319" E	134256.283	913519.102
23	PBA.023	07° 49' 22.896" S	110° 24' 20.699" E	134258.145	913519.102
24	PBA.024	07° 49' 22.896" S	110° 24' 21.079" E	134260.007	913519.102
25	PBA.025	07° 49' 22.896" S	110° 24' 21.459" E	134261.869	913519.102
26	PBA.026	07° 49' 22.896" S	110° 24' 21.839" E	134263.731	913519.102
27	PBA.027	07° 49' 22.896" S	110° 24' 22.219" E	134265.593	913519.102
28	PBA.028	07° 49' 22.896" S	110° 24' 22.599" E	134267.455	913519.102
29	PBA.029	07° 49' 22.896" S	110° 24' 22.979" E	134269.317	913519.102
30	PBA.030	07° 49' 22.896" S	110° 24' 23.359" E	134271.179	913519.102
31	PBA.031	07° 49' 22.896" S	110° 24' 23.739" E	134273.041	913519.102
32	PBA.032	07° 49' 22.896" S	110° 24' 24.119" E	134274.903	913519.102
33	PBA.033	07° 49' 22.896" S	110° 24' 24.499" E	134276.765	913519.102
34	PBA.034	07° 49' 22.896" S	110° 24' 24.879" E	134278.627	913519.102
35	PBA.035	07° 49' 22.896" S	110° 24' 25.259" E	134280.489	913519.102
36	PBA.036	07° 49' 22.896" S	110° 24' 25.639" E	134282.351	913519.102
37	PBA.037	07° 49' 22.896" S	110° 24' 26.019" E	134284.213	913519.102
38	PBA.038	07° 49' 22.896" S	110° 24' 26.399" E	134286.075	913519.102
39	PBA.039	07° 49' 22.896" S	110° 24' 26.779" E	134287.937	913519.102
40	PBA.040	07° 49' 22.896" S	110° 24' 27.159" E	134289.799	913519.102
41	PBA.041	07° 49' 22.896" S	110° 24' 27.539" E	134291.661	913519.102
42	PBA.042	07° 49' 22.896" S	110° 24' 27.919" E	134293.523	913519.102
43	PBA.043	07° 49' 22.896" S	110° 24' 28.299" E	134295.385	913519.102
44	PBA.044	07° 49' 22.896" S	110° 24' 28.679" E	134297.247	913519.102
45	PBA.045	07° 49' 22.896" S	110° 24' 29.059" E	134299.109	913519.102
46	PBA.046	07° 49' 22.896" S	110° 24' 29.439" E	134300.971	913519.102
47	PBA.047	07° 49' 22.896" S	110° 24' 29.819" E	134302.833	913519.102
48	PBA.048	07° 49' 22.896" S	110° 24' 30.199" E	134304.695	913519.102
49	PBA.049	07° 49' 22.896" S	110° 24' 30.579" E	134306.557	913519.102
50	PBA.050	07° 49' 22.896" S	110° 24' 30.959" E	134308.419	913519.102

DAFTAR KOORDINAT TITIK KARTOMETRIK
BATAS RW KELURAHAN PURBAYAN


No.	Nama Titik	Label Titik	Lintang	Bujur	X (m)	Y (m)
1	K.W1-W1-001	K.W1-W1-001	07° 49' 19.215" S	110° 24' 12.988" E	134229.579	913548.489
2	K.W1-W1-002	K.W1-W1-002	07° 49' 19.215" S	110° 24' 12.988" E	134229.579	913548.489
3	K.W1-W1-003	K.W1-W1-003	07° 49' 19.215" S	110° 24' 12.988" E	134229.579	913548.489
4	K.W1-W1-004	K.W1-W1-004	07° 49' 19.215" S	110° 24' 12.988" E	134229.579	913548.489
5	K.W1-W1-005	K.W1-W1-005	07° 49' 19.215" S	110° 24' 12.988" E	134229.579	913548.489
6	K.W1-W1-006	K.W1-W1-006	07° 49' 19.215" S	110° 24' 12.988" E	134229.579	913548.489
7	K.W1-W1-007	K.W1-W1-007	07° 49' 19.215" S	110° 24' 12.988" E	134229.579	913548.489
8	K.W1-W1-008	K.W1-W1-008	07° 49' 19.215" S	110° 24' 12.988" E	134229.579	913548.489
9	K.W1-W1-009	K.W1-W1-009	07° 49' 19.215" S	110° 24' 12.988" E	134229.579	913548.489
10	K.W1-W1-010	K.W1-W1-010	07° 49' 19.215" S	110° 24' 12.988" E	134229.579	913548.489
11	K.W1-W1-011	K.W1-W1-011	07° 49' 19.215" S	110° 24' 12.988" E	134229.579	913548.489
12	K.W1-W1-012	K.W1-W1-012	07° 49' 19.215" S	110° 24' 12.988" E	134229.579	913548.489
13	K.W1-W1-013	K.W1-W1-013	07° 49' 19.215" S	110° 24' 12.988" E	134229.579	913548.489
14	K.W1-W1-014	K.W1-W1-014	07° 49' 19.215" S	110° 24' 12.988" E	134229.579	913548.489
15	K.W1-W1-015	K.W1-W1-015	07° 49' 19.215" S	110° 24' 12.988" E	134229.579	913548.489
16	K.W1-W1-016	K.W1-W1-016	07° 49' 19.215" S	110° 24' 12.988" E	134229.579	913548.489
17	K.W1-W1-017	K.W1-W1-017	07° 49' 19.215" S	110° 24' 12.988" E	134229.579	913548.489
18	K.W1-W1-018	K.W1-W1-018	07° 49' 19.215" S	110° 24' 12.988" E	134229.579	913548.489
19	K.W1-W1-019	K.W1-W1-019	07° 49' 19.215" S	110° 24' 12.988" E	134229.579	913548.489
20	K.W1-W1-020	K.W1-W1-020	07° 49' 19.215" S	110° 24' 12.988" E	134229.579	913548.489
21	K.W1-W1-021	K.W1-W1-021	07° 49' 19.215" S	110° 24' 12.988" E	134229.579	913548.489
22	K.W1-W1-022	K.W1-W1-022	07° 49' 19.215" S	110° 24' 12.988" E	134229.579	913548.489
23	K.W1-W1-023	K.W1-W1-023	07° 49' 19.215" S	110° 24' 12.988" E	134229.579	913548.489
24	K.W1-W1-024	K.W1-W1-024	07° 49' 19.215" S	110° 24' 12.988" E	134229.579	913548.489
25	K.W1-W1-025	K.W1-W1-025	07° 49' 19.215" S	110° 24' 12.988" E	134229.579	913548.489
26	K.W1-W1-026	K.W1-W1-026	07° 49' 19.215" S	110° 24' 12.988" E	134229.579	913548.489
27	K.W1-W1-027	K.W1-W1-027	07° 49' 19.215" S	110° 24' 12.988" E	134229.579	913548.489
28	K.W1-W1-028	K.W1-W1-028	07° 49' 19.215" S	110° 24' 12.988" E	134229.579	913548.489
29	K.W1-W1-029	K.W1-W1-029	07° 49' 19.215" S	110° 24' 12.988" E	134229.579	913548.489
30	K.W1-W1-030	K.W1-W1-030	07° 49' 19.215" S	110° 24' 12.988" E	134229.579	913548.489
31	K.W1-W1-031	K.W1-W1-031	07° 49' 19.215" S	110° 24' 12.988" E	134229.579	913548.489
32	K.W1-W1-032	K.W1-W1-032	07° 49' 19.215" S	110° 24' 12.988" E	134229.579	913548.489
33	K.W1-W1-033	K.W1-W1-033	07° 49' 19.215" S	110° 24' 12.988" E	134229.579	913548.489
34	K.W1-W1-034	K.W1-W1-034	07° 49' 19.215" S	110° 24' 12.988" E	134229.579	913548.489
35	K.W1-W1-035	K.W1-W1-035	07° 49' 19.215" S	110° 24' 12.988" E	134229.579	913548.489
36	K.W1-W1-036	K.W1-W1-036	07° 49' 19.215" S	110° 24' 12.988" E	134229.579	913548.489
37	K.W1-W1-037	K.W1-W1-037	07° 49' 19.215" S	110° 24' 12.988" E	134229.579	913548.489
38	K.W1-W1-038	K.W1-W1-038	07° 49' 19.215" S	110° 24' 12.988" E	134229.579	913548.489
39	K.W1-W1-039	K.W1-W1-039	07° 49' 19.215" S	110° 24' 12.988" E	134229.579	913548.489
40	K.W1-W1-040	K.W1-W1-040	07° 49' 19.215" S	110° 24' 12.988" E	134229.579	913548.489
41	K.W1-W1-041	K.W1-W1-041	07° 49' 19.215" S	110° 24' 12.988" E	134229.579	913548.489
42	K.W1-W1-042	K.W1-W1-042	07° 49' 19.215" S	110° 24' 12.988" E	134229.579	913548.489
43	K.W1-W1-043	K.W1-W1-043	07° 49' 19.215" S	110° 24' 12.988" E	134229.579	913548.489
44	K.W1-W1-044	K.W1-W1-044	07° 49' 19.215" S	110° 24' 12.988" E	134229.579	913548.489
45	K.W1-W1-045	K.W1-W1-045	07° 49' 19.215" S	110° 24' 12.988" E	134229.579	913548.489
46	K.W1-W1-046	K.W1-W1-046	07° 49' 19.215" S	110° 24' 12.988" E	134229.579	913548.489
47	K.W1-W1-047	K.W1-W1-047	07° 49' 19.215" S	110° 24' 12.988" E	134229.579	913548.489
48	K.W1-W1-048	K.W1-W1-048	07° 49' 19.215" S	110° 24' 12.988" E	134229.579	913548.489
49	K.W1-W1-049	K.W1-W1-049	07° 49' 19.215" S	110° 24' 12.988" E	134229.579	913548.489
50	K.W1-W1-050	K.W1-W1-050	07° 49' 19.215" S	110° 24' 12.988" E	134229.579	913548.489

DAFTAR KOORDINAT PILAR BATAS
KELURAHAN PURBAYAN

No.	No. Pilar	Lintang	Bujur	X (m)	Y (m)
1	PBA.001	07° 49' 10.812" S	110° 24' 15.230" E	134248.888	913551.269
2	PBA.002	07° 49' 13.620" S	110° 24' 17.770" E	134242.076	913550.691
3	PBA.003	07° 49' 15.779" S	110° 24' 17.232" E	134245.189	913549.465
4	PBA.004	07° 49' 16.716" S	110° 24' 17.552" E	134245.373	913549.029
5	PBA.005	07° 49' 17.076" S	110° 24' 17.959" E	134245.358	913548.418
6	PBA.006	07° 49' 20.352" S	110° 24' 17.554" E	134245.668	913548.838
7	PBA.007	07° 49' 20.819" S	110° 24' 17.859" E	134245.094	913548.176
8	PBA.008	07° 49' 21.340" S	110° 24' 18.999" E	134240.071	913520.128
9	PBA.009	07° 49' 21.325" S	110° 24' 16.128" E	134244.545	913520.095
10	PBA.010	07° 49' 21.300" S	110° 24' 17.389" E	134243.259	913519.044
11	PBA.011	07° 49' 20.908" S	110° 24' 17.892" E	134240.129	913522.231
12	PBA.012	07° 49' 20.940" S	110° 24' 18.955" E	134241.155	913522.074
13	PBA.013	07° 49' 21.524" S	110° 24' 17.100" E	134247.619	913520.009
14	PBA.014	07° 49' 22.896" S	110° 24' 17.088" E	134241.824	913519.102
15	PBA.015	07° 49' 22.896" S	1		

PETA BATAS WILAYAH KELURAHAN BRONTOKUSUMAN

LAMPIRAN XIV
PERATURAN WALIKOTA YOGYAKARTA
NOMOR TAHUN 2023
TENTANG
BATAS WILAYAH KEMANTREN DAN KELURAHAN DI KEMANTREN
UMBULHARJO, KOTAGEDE, MERGANGSAN KOTA YOGYAKARTA



DAFTAR KOORDINAT TITIK KARTOMETRIK
BATAS RW KELURAHAN BRONTOKUSUMAN

No	Nama Titik	Lintang	Bujur
1	TK34.71.12.1003-W11-W14-W16-001	07° 49' 19.215" LS	110° 22' 22.969" BT
2	TK34.71.12.1003-W11-W14-002	07° 49' 22.065" LS	110° 22' 23.002" BT
3	TK34.71.12.1003-W11-W14-003	07° 49' 21.845" LS	110° 22' 18.589" BT
4	TK34.71.12.1003-W10-W11-W12-004	07° 49' 15.62" LS	110° 22' 16.231" BT
5	TK34.71.12.1003-W13-W14-W15-005	07° 49' 26.857" LS	110° 22' 18.863" BT
6	TK34.71.12.1003-W14-W15-006	07° 49' 26.388" LS	110° 22' 23.809" BT
7	TK34.71.12.1003-W14-W23-007	07° 49' 23.95" LS	110° 22' 23.859" BT
8	TK34.71.12.1003-W14-W23-008	07° 49' 26.034" LS	110° 22' 28.415" BT
9	TK34.71.12.1003-W14-W23-009	07° 49' 26.139" LS	110° 22' 27.374" BT
10	TK34.71.12.1003-W14-W23-010	07° 49' 25.149" LS	110° 22' 28.351" BT
11	TK34.71.12.1003-W14-W23-011	07° 49' 26.363" LS	110° 22' 30.476" BT
12	TK34.71.12.1003-W17-W23-013	07° 49' 19.553" LS	110° 22' 31.208" BT
13	TK34.71.12.1003-W16-W17-W23-014	07° 49' 18.103" LS	110° 22' 31.476" BT
14	TK34.71.12.1003-W17-W16-015	07° 49' 18.247" LS	110° 22' 31.441" BT
15	TK34.71.12.1003-W17-W16-016	07° 49' 14.008" LS	110° 22' 31.859" BT
16	TK34.71.12.1003-W17-W16-017	07° 49' 13.572" LS	110° 22' 29.261" BT
17	TK34.71.12.1003-W17-W16-018	07° 49' 13.461" LS	110° 22' 28.182" BT
18	TK34.71.12.1003-W17-W16-019	07° 49' 13.269" LS	110° 22' 27.296" BT
19	TK34.71.12.1003-W17-W16-020	07° 49' 13.335" LS	110° 22' 27.268" BT
20	TK34.71.12.1003-W17-W16-021	07° 49' 13.061" LS	110° 22' 26.488" BT
21	TK34.71.12.1003-W17-W16-022	07° 49' 12.542" LS	110° 22' 26.959" BT
22	TK34.71.12.1003-W8-W16-W17-023	07° 49' 12.08" LS	110° 22' 23.257" BT
23	TK34.71.12.1003-W10-W11-W16-024	07° 49' 16.463" LS	110° 22' 23.075" BT
24	TK34.71.12.1003-W14-W16-W23-025	07° 49' 17.025" LS	110° 22' 27.628" BT
25	TK34.71.12.1003-W1-W4-026	07° 48' 56.282" LS	110° 22' 14.183" BT
26	TK34.71.12.1003-W1-W4-027	07° 48' 56.25" LS	110° 22' 12.538" BT
27	TK34.71.12.1003-W1-W4-028	07° 48' 56.778" LS	110° 22' 13.313" BT
28	TK34.71.12.1003-W1-W4-029	07° 48' 56.339" LS	110° 22' 10.822" BT
29	TK34.71.12.1003-W1-W2-030	07° 48' 56.597" LS	110° 22' 12.538" BT
30	TK34.71.12.1003-W1-W2-031	07° 48' 56.777" LS	110° 22' 13.008" BT
31	TK34.71.12.1003-W1-W2-032	07° 48' 56.043" LS	110° 22' 12.628" BT
32	TK34.71.12.1003-W2-W3-033	07° 48' 58.393" LS	110° 22' 12.015" BT
33	TK34.71.12.1003-W2-W3-034	07° 48' 58.444" LS	110° 22' 11.829" BT
34	TK34.71.12.1003-W2-W3-035	07° 48' 58.471" LS	110° 22' 10.767" BT
35	TK34.71.12.1003-W2-W3-036	07° 48' 58.339" LS	110° 22' 10.822" BT
36	TK34.71.12.1003-W2-W3-037	07° 49' 0.952" LS	110° 22' 10.574" BT
37	TK34.71.12.1003-W2-W3-038	07° 49' 1.088" LS	110° 22' 8.849" BT
38	TK34.71.12.1003-W2-W3-039	07° 49' 1.143" LS	110° 22' 8.859" BT
39	TK34.71.12.1003-W2-W3-040	07° 49' 0.174" LS	110° 22' 5.842" BT
40	TK34.71.12.1003-W3-W7-041	07° 49' 6.786" LS	110° 22' 10.924" BT
41	TK34.71.12.1003-W3-W7-042	07° 49' 6.777" LS	110° 22' 9.224" BT
42	TK34.71.12.1003-W3-W7-043	07° 49' 5.953" LS	110° 22' 10.916" BT
43	TK34.71.12.1003-W3-W7-044	07° 49' 6.968" LS	110° 22' 8.263" BT
44	TK34.71.12.1003-W3-W7-045	07° 49' 7.253" LS	110° 22' 8.248" BT
45	TK34.71.12.1003-W3-W7-046	07° 49' 5.888" LS	110° 22' 13.031" BT
46	TK34.71.12.1003-W3-W7-047	07° 49' 5.869" LS	110° 22' 13.031" BT
47	TK34.71.12.1003-W3-W7-048	07° 49' 1.504" LS	110° 22' 14.742" BT
48	TK34.71.12.1003-W3-W7-049	07° 49' 1.517" LS	110° 22' 13.242" BT
49	TK34.71.12.1003-W3-W7-050	07° 49' 1.514" LS	110° 22' 13.242" BT
50	TK34.71.12.1003-W3-W7-051	07° 49' 1.758" LS	110° 22' 11.895" BT
51	TK34.71.12.1003-W3-W7-052	07° 49' 2.835" LS	110° 22' 11.981" BT
52	TK34.71.12.1003-W3-W7-053	07° 49' 4.587" LS	110° 22' 12.225" BT
53	TK34.71.12.1003-W3-W7-054	07° 49' 4.603" LS	110° 22' 12.891" BT
54	TK34.71.12.1003-W4-W5-055	07° 48' 57.689" LS	110° 22' 18.241" BT
55	TK34.71.12.1003-W4-W5-056	07° 48' 57.581" LS	110° 22' 16.506" BT
56	TK34.71.12.1003-W4-W5-057	07° 48' 57.085" LS	110° 22' 16.506" BT
57	TK34.71.12.1003-W4-W5-058	07° 49' 5.335" LS	110° 22' 15.974" BT
58	TK34.71.12.1003-W4-W7-059	07° 49' 5.674" LS	110° 22' 14.703" BT
59	TK34.71.12.1003-W4-W7-060	07° 49' 4.543" LS	110° 22' 14.911" BT
60	TK34.71.12.1003-W4-W7-061	07° 49' 4.522" LS	110° 22' 14.911" BT
61	TK34.71.12.1003-W4-W7-062	07° 49' 5.402" LS	110° 22' 14.395" BT
62	TK34.71.12.1003-W4-W7-063	07° 49' 5.377" LS	110° 22' 14.176" BT
63	TK34.71.12.1003-W4-W7-064	07° 49' 5.377" LS	110° 22' 14.176" BT
64	TK34.71.12.1003-W4-W7-065	07° 49' 5.693" LS	110° 22' 12.276" BT
65	TK34.71.12.1003-W4-W7-066	07° 49' 6.386" LS	110° 22' 12.274" BT
66	TK34.71.12.1003-W3-W7-067	07° 49' 6.383" LS	110° 22' 10.916" BT
67	TK34.71.12.1003-W5-W6-068	07° 48' 58.585" LS	110° 22' 19.242" BT
68	TK34.71.12.1003-W5-W6-069	07° 48' 58.613" LS	110° 22' 19.768" BT
69	TK34.71.12.1003-W5-W6-070	07° 49' 0.043" LS	110° 22' 19.736" BT
70	TK34.71.12.1003-W5-W6-071	07° 49' 0.048" LS	110° 22' 19.524" BT
71	TK34.71.12.1003-W5-W6-072	07° 49' 1.228" LS	110° 22' 19.475" BT
72	TK34.71.12.1003-W5-W6-073	07° 49' 1.265" LS	110° 22' 20.134" BT
73	TK34.71.12.1003-W5-W6-074	07° 49' 1.072" LS	110° 22' 20.149" BT
74	TK34.71.12.1003-W5-W6-075	07° 49' 1.143" LS	110° 22' 20.149" BT
75	TK34.71.12.1003-W5-W6-076	07° 49' 4.531" LS	110° 22' 21.997" BT
76	TK34.71.12.1003-W5-W7-077	07° 49' 4.567" LS	110° 22' 20.483" BT
77	TK34.71.12.1003-W5-W7-078	07° 49' 5.898" LS	110° 22' 20.459" BT
78	TK34.71.12.1003-W5-W7-079	07° 49' 5.898" LS	110° 22' 20.272" BT
79	TK34.71.12.1003-W5-W7-080	07° 49' 5.978" LS	110° 22' 20.276" BT
80	TK34.71.12.1003-W5-W7-081	07° 49' 5.898" LS	110° 22' 18.994" BT
81	TK34.71.12.1003-W5-W7-082	07° 49' 5.898" LS	110° 22' 18.994" BT
82	TK34.71.12.1003-W5-W7-083	07° 49' 6.078" LS	110° 22' 18.571" BT
83	TK34.71.12.1003-W5-W7-084	07° 49' 5.785" LS	110° 22' 18.585" BT
84	TK34.71.12.1003-W5-W7-085	07° 49' 5.675" LS	110° 22' 18.302" BT
85	TK34.71.12.1003-W5-W7-086	07° 49' 5.675" LS	110° 22' 18.302" BT
86	TK34.71.12.1003-W4-W7-087	07° 49' 5.542" LS	110° 22' 15.678" BT
87	TK34.71.12.1003-W4-W7-088	07° 49' 5.665" LS	110° 22' 15.679" BT
88	TK34.71.12.1003-W5-W7-089	07° 49' 5.665" LS	110° 22' 15.679" BT
89	TK34.71.12.1003-W6-W7-090	07° 49' 4.542" LS	110° 22' 23.282" BT
90	TK34.71.12.1003-W7-W8-W17-091	07° 49' 9.98" LS	110° 22' 23.302" BT
91	TK34.71.12.1003-W10-W11-W16-092	07° 48' 58.232" LS	110° 22' 23.302" BT
92	TK34.71.12.1003-W19-W18-093	07° 49' 0.839" LS	110° 22' 28.282" BT
93	TK34.71.12.1003-W19-W18-094	07° 49' 0.839" LS	110° 22' 27.279" BT
94	TK34.71.12.1003-W19-W18-095	07° 49' 0.132" LS	110° 22' 27.007" BT
95	TK34.71.12.1003-W19-W18-096	07° 49' 0.147" LS	110° 22' 26.251" BT
96	TK34.71.12.1003-W19-W18-097	07° 49' 0.252" LS	110° 22' 26.257" BT
97	TK34.71.12.1003-W19-W18-098	07° 49' 0.252" LS	110° 22' 26.029" BT
98	TK34.71.12.1003-W19-W18-099	07° 49' 0.186" LS	110° 22' 26.051" BT
99	TK34.71.12.1003-W19-W18-100	07° 49' 0.158" LS	110° 22' 26.282" BT
100	TK34.71.12.1003-W19-W18-101	07° 49' 0.048" LS	110° 22' 25.349" BT

DAFTAR KOORDINAT TITIK KARTOMETRIK
BATAS KELURAHAN BRONTOKUSUMAN

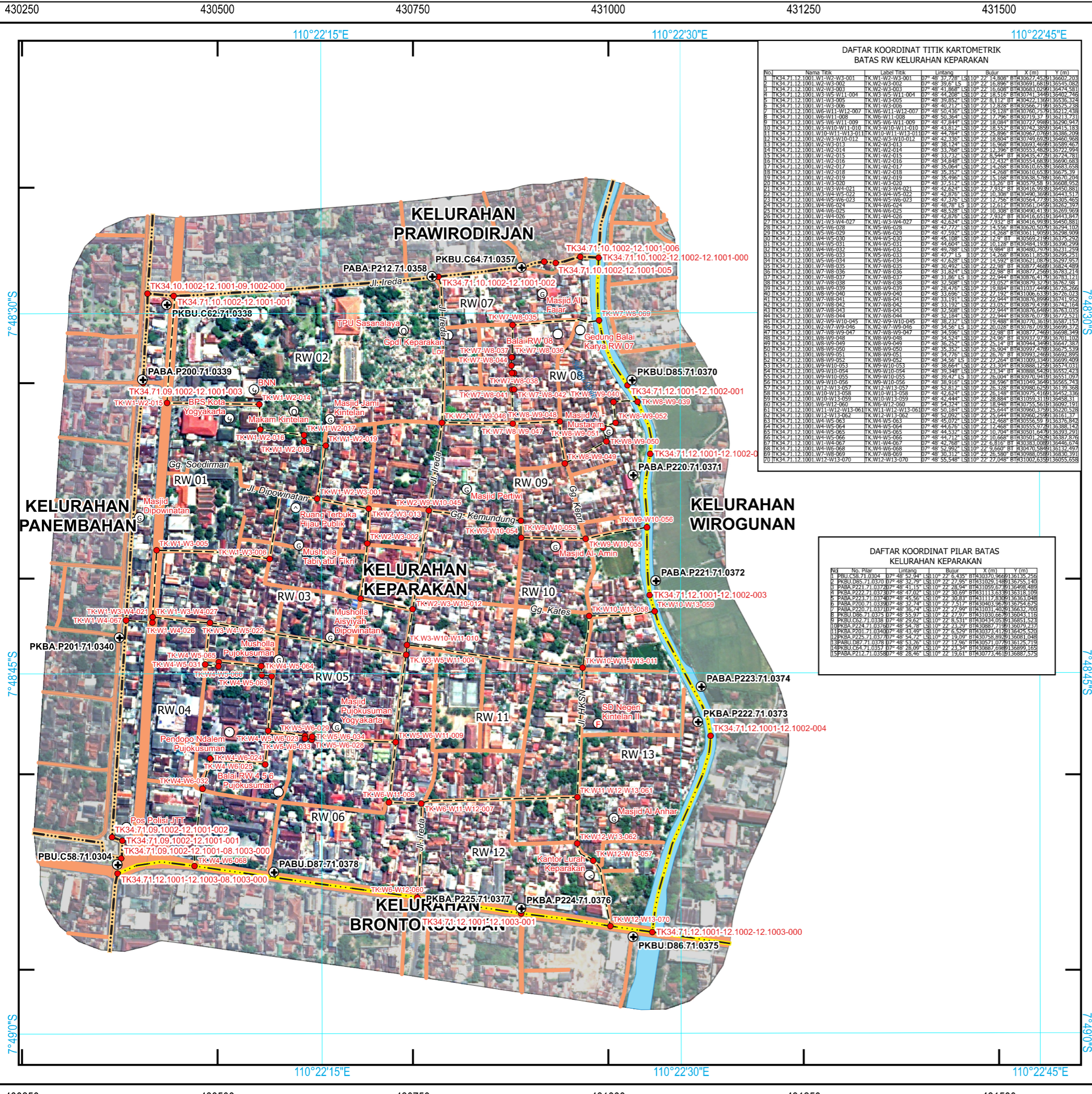
No.	Nama Titik	Lintang	Bujur	X (m)	Y (m)
1	TK34.71.12.1001-12.1003-08.1003-000	07° 48' 53.319" LS	110° 22' 5.447" BT	430372,12	9136122,83
2	TK34.71.08.1003-12.1003-003	07° 49' 7.825" LS	110° 22' 5.248" BT	430336,07	9135677,3
3	TK34.71.08.1003-12.1003-002	07° 49' 14.270" LS	110° 22' 4.720" BT	430320,2	9135479,33
4	TK34.71.08.1003-12.1003-001	07° 49' 26.286" LS	110° 22' 3.641" BT	430289,78	9135045,54
5	TK34.71.08.1003-12.1003-02.15.2004-000	07° 49' 36.294" LS	110° 22' 3.021" BT	430269,18	9134802,88
6	TK34.71.12.1001-12.1003-000	07° 48' 55.787" LS	110° 22' 28.783" BT	431056,3	9136040,42
7	TK34.71.12.1003-12.1003-13.1006-000	07° 48' 56.597" LS	110° 22' 34.253" BT	431223,88	9136023,42
8	TK34.71.12.1003-13.1006-001	07° 49' 5.913" LS	110° 22' 33.669" BT	431194,15	9135373,3
9	TK34.71.12.1003-13.1006-002	07° 49' 5.974" LS	110° 22' 32.636" BT	431176,6	9135353,3
10	TK34.71.12.1003-13.1006-003	07° 49' 3.827" LS	110° 22' 30.196" BT	431099,93	9135801,19
11	TK34.71.12.1003-13.1006-004	07° 49' 3.878" LS	110° 22' 29.425" BT	431076,32	9135799,61
12	TK34.71.12.1003-13.1006-005	07° 49' 2.893" LS	110° 22' 29.340" BT	431073,68	9135829,86
13	TK34.71.12.1003-13.1006-006	07° 49' 3.083" LS	110° 22' 28.199" BT	431033,22	9135823,97
14	TK34.71.12.1003-13.1006-007	07° 49' 10.937" LS	110° 22' 33.674" BT	431206,79	9135583,01
15	TK34.71.12.1003-13.1006-008	07° 49' 11.036" LS	110° 22' 32.687" BT	431176,56	9135579,93
16	TK34.71.12.1003-13.1006-009	07° 49' 13.703" LS	110° 22' 32.886" BT	431182,77	9135498,03
17	TK34.71.12.1003-13.1006-010	07° 49' 16.669" LS	110° 22' 32.010" BT	431168,33	9134701,01
18	TK34.71.12.1003-13.1006-011	07° 49' 19.642" LS	110° 22' 31.524" BT	431141,34	9135315,59
19	TK34.71.12.1003-13.1006-012	07° 49' 19.937" LS	110° 22' 32.252" BT	431163,65	9135306,56
20	TK34.71.12.1003-13.1006-013	07° 49' 20.763" LS	110° 22' 31.333" BT	431153,91	9135281,18
21	TK34.71.12.1003-13.1006-014	07° 49' 21.036" LS	110° 22' 32.534" BT	431173,4	9135272,83
22	TK34.71.12.1003-13.1006-02.15.2003-000	07° 49' 27.987" LS	110° 22' 30.450" BT	431108,83	9135059,25
23	TK34.71.12.1001-12.1003-001	07° 48' 55.004" LS	110° 22' 23.305" BT	430888,5	9136071,83

DAFTAR KOORDINAT PILAR BATAS KELURAHAN BRONTOKUSUMAN - KABUPATEN BANTUL

No.	No. Pilar	Lintang	Bujur	X (m)	Y (m)
1	PBA.051	07° 49' 22.546" LS	110° 22' 30.045" BT	431095,40	9135069,714
2	PBU.017	07° 49' 26.741" LS	110° 22' 24.022" BT	430911,50	9135097,233
3	PBA.054	07° 49' 29.869" LS	110° 22' 20.589" BT	430910,33	9135021,838
4	PBA.055	07° 49' 29.834" LS	110° 22' 20.136" BT	430939,03	9135002,068
5	PBU.018	07° 49' 34.522" LS	110° 22' 18.088" BT	430730,52	9134855,005
6	PBA.056	07° 49' 30.293" LS	110° 22' 15.490" BT	430880,22	9134956,249
7	PBU.019	07° 49' 28.630" LS	110° 22' 5.751" BT	430474,93	9135036,725
8	PBA.057	07° 49' 36.918" LS	110° 22' 5.891" BT	430357,09	9134718,864
9	PBU.020	07° 49' 36.712" LS	110° 22' 11.972" BT	430274,50	9134769,298

PETA BATAS WILAYAH KELURAHAN KEPARAKAN

LAMPIRAN XV
PERATURAN WALIKOTA YOGYAKARTA
NOMOR TAHUN 2023
TENTANG
BATAS WILAYAH KEMANTREN DAN KELURAHAN DI
KEMANTREN UMBULHARJO, KOTAGEDE, MERGANGSAN KOTA
YOGYAKARTA



DAFTAR KOORDINAT TITIK KARTOMETRIK
BATAS RW KELURAHAN KEPARAKAN

No	Nama Titik	Lintang	Bujur	X (m)	Y (m)
1	TK34.71.12.1001.W1-W2-W3-001	07° 48' 37.728" LS	110° 22' 15.000" E	430750	9136000
2	TK34.71.12.1001.W2-W3-002	07° 48' 39.616" LS	110° 22' 15.000" E	430750	9136000
3	TK34.71.12.1001.W2-W3-003	07° 48' 41.504" LS	110° 22' 15.000" E	430750	9136000
4	TK34.71.12.1001.W2-W3-004	07° 48' 43.392" LS	110° 22' 15.000" E	430750	9136000
5	TK34.71.12.1001.W2-W3-005	07° 48' 45.280" LS	110° 22' 15.000" E	430750	9136000
6	TK34.71.12.1001.W2-W3-006	07° 48' 47.168" LS	110° 22' 15.000" E	430750	9136000
7	TK34.71.12.1001.W2-W3-007	07° 48' 49.056" LS	110° 22' 15.000" E	430750	9136000
8	TK34.71.12.1001.W2-W3-008	07° 48' 50.944" LS	110° 22' 15.000" E	430750	9136000
9	TK34.71.12.1001.W2-W3-009	07° 48' 52.832" LS	110° 22' 15.000" E	430750	9136000
10	TK34.71.12.1001.W2-W3-010	07° 48' 54.720" LS	110° 22' 15.000" E	430750	9136000
11	TK34.71.12.1001.W2-W3-011	07° 48' 56.608" LS	110° 22' 15.000" E	430750	9136000
12	TK34.71.12.1001.W2-W3-012	07° 48' 58.496" LS	110° 22' 15.000" E	430750	9136000
13	TK34.71.12.1001.W2-W3-013	07° 48' 60.384" LS	110° 22' 15.000" E	430750	9136000
14	TK34.71.12.1001.W2-W3-014	07° 48' 62.272" LS	110° 22' 15.000" E	430750	9136000
15	TK34.71.12.1001.W2-W3-015	07° 48' 64.160" LS	110° 22' 15.000" E	430750	9136000
16	TK34.71.12.1001.W2-W3-016	07° 48' 66.048" LS	110° 22' 15.000" E	430750	9136000
17	TK34.71.12.1001.W2-W3-017	07° 48' 67.936" LS	110° 22' 15.000" E	430750	9136000
18	TK34.71.12.1001.W2-W3-018	07° 48' 69.824" LS	110° 22' 15.000" E	430750	9136000
19	TK34.71.12.1001.W2-W3-019	07° 48' 71.712" LS	110° 22' 15.000" E	430750	9136000
20	TK34.71.12.1001.W2-W3-020	07° 48' 73.600" LS	110° 22' 15.000" E	430750	9136000
21	TK34.71.12.1001.W2-W3-021	07° 48' 75.488" LS	110° 22' 15.000" E	430750	9136000
22	TK34.71.12.1001.W2-W3-022	07° 48' 77.376" LS	110° 22' 15.000" E	430750	9136000
23	TK34.71.12.1001.W2-W3-023	07° 48' 79.264" LS	110° 22' 15.000" E	430750	9136000
24	TK34.71.12.1001.W2-W3-024	07° 48' 81.152" LS	110° 22' 15.000" E	430750	9136000
25	TK34.71.12.1001.W2-W3-025	07° 48' 83.040" LS	110° 22' 15.000" E	430750	9136000
26	TK34.71.12.1001.W2-W3-026	07° 48' 84.928" LS	110° 22' 15.000" E	430750	9136000
27	TK34.71.12.1001.W2-W3-027	07° 48' 86.816" LS	110° 22' 15.000" E	430750	9136000
28	TK34.71.12.1001.W2-W3-028	07° 48' 88.704" LS	110° 22' 15.000" E	430750	9136000
29	TK34.71.12.1001.W2-W3-029	07° 48' 90.592" LS	110° 22' 15.000" E	430750	9136000
30	TK34.71.12.1001.W2-W3-030	07° 48' 92.480" LS	110° 22' 15.000" E	430750	9136000
31	TK34.71.12.1001.W2-W3-031	07° 48' 94.368" LS	110° 22' 15.000" E	430750	9136000
32	TK34.71.12.1001.W2-W3-032	07° 48' 96.256" LS	110° 22' 15.000" E	430750	9136000
33	TK34.71.12.1001.W2-W3-033	07° 48' 98.144" LS	110° 22' 15.000" E	430750	9136000
34	TK34.71.12.1001.W2-W3-034	07° 48' 100.032" LS	110° 22' 15.000" E	430750	9136000
35	TK34.71.12.1001.W2-W3-035	07° 48' 101.920" LS	110° 22' 15.000" E	430750	9136000
36	TK34.71.12.1001.W2-W3-036	07° 48' 103.808" LS	110° 22' 15.000" E	430750	9136000
37	TK34.71.12.1001.W2-W3-037	07° 48' 105.696" LS	110° 22' 15.000" E	430750	9136000
38	TK34.71.12.1001.W2-W3-038	07° 48' 107.584" LS	110° 22' 15.000" E	430750	9136000
39	TK34.71.12.1001.W2-W3-039	07° 48' 109.472" LS	110° 22' 15.000" E	430750	9136000
40	TK34.71.12.1001.W2-W3-040	07° 48' 111.360" LS	110° 22' 15.000" E	430750	9136000
41	TK34.71.12.1001.W2-W3-041	07° 48' 113.248" LS	110° 22' 15.000" E	430750	9136000
42	TK34.71.12.1001.W2-W3-042	07° 48' 115.136" LS	110° 22' 15.000" E	430750	9136000
43	TK34.71.12.1001.W2-W3-043	07° 48' 117.024" LS	110° 22' 15.000" E	430750	9136000
44	TK34.71.12.1001.W2-W3-044	07° 48' 118.912" LS	110° 22' 15.000" E	430750	9136000
45	TK34.71.12.1001.W2-W3-045	07° 48' 120.800" LS	110° 22' 15.000" E	430750	9136000
46	TK34.71.12.1001.W2-W3-046	07° 48' 122.688" LS	110° 22' 15.000" E	430750	9136000
47	TK34.71.12.1001.W2-W3-047	07° 48' 124.576" LS	110° 22' 15.000" E	430750	9136000
48	TK34.71.12.1001.W2-W3-048	07° 48' 126.464" LS	110° 22' 15.000" E	430750	9136000
49	TK34.71.12.1001.W2-W3-049	07° 48' 128.352" LS	110° 22' 15.000" E	430750	9136000
50	TK34.71.12.1001.W2-W3-050	07° 48' 130.240" LS	110° 22' 15.000" E	430750	9136000
51	TK34.71.12.1001.W2-W3-051	07° 48' 132.128" LS	110° 22' 15.000" E	430750	9136000
52	TK34.71.12.1001.W2-W3-052	07° 48' 134.016" LS	110° 22' 15.000" E	430750	9136000
53	TK34.71.12.1001.W2-W3-053	07° 48' 135.904" LS	110° 22' 15.000" E	430750	9136000
54	TK34.71.12.1001.W2-W3-054	07° 48' 137.792" LS	110° 22' 15.000" E	430750	9136000
55	TK34.71.12.1001.W2-W3-055	07° 48' 139.680" LS	110° 22' 15.000" E	430750	9136000
56	TK34.71.12.1001.W2-W3-056	07° 48' 141.568" LS	110° 22' 15.000" E	430750	9136000
57	TK34.71.12.1001.W2-W3-057	07° 48' 143.456" LS	110° 22' 15.000" E	430750	9136000
58	TK34.71.12.1001.W2-W3-058	07° 48' 145.344" LS	110° 22' 15.000" E	430750	9136000
59	TK34.71.12.1001.W2-W3-059	07° 48' 147.232" LS	110° 22' 15.000" E	430750	9136000
60	TK34.71.12.1001.W2-W3-060	07° 48' 149.120" LS	110° 22' 15.000" E	430750	9136000
61	TK34.71.12.1001.W2-W3-061	07° 48' 151.008" LS	110° 22' 15.000" E	430750	9136000
62	TK34.71.12.1001.W2-W3-062	07° 48' 152.896" LS	110° 22' 15.000" E	430750	9136000
63	TK34.71.12.1001.W2-W3-063	07° 48' 154.784" LS	110° 22' 15.000" E	430750	9136000
64	TK34.71.12.1001.W2-W3-064	07° 48' 156.672" LS	110° 22' 15.000" E	430750	9136000
65	TK34.71.12.1001.W2-W3-065	07° 48' 158.560" LS	110° 22' 15.000" E	430750	9136000
66	TK34.71.12.1001.W2-W3-066	07° 48' 160.448" LS	110° 22' 15.000" E	430750	9136000
67	TK34.71.12.1001.W2-W3-067	07° 48' 162.336" LS	110° 22' 15.000" E	430750	9136000
68	TK34.71.12.1001.W2-W3-068	07° 48' 164.224" LS	110° 22' 15.000" E	430750	9136000
69	TK34.71.12.1001.W2-W3-069	07° 48' 166.112" LS	110° 22' 15.000" E	430750	9136000
70	TK34.71.12.1001.W2-W3-070	07° 48' 168.000" LS	110° 22' 15.000" E	430750	9136000

DAFTAR KOORDINAT PILAR BATAS
KELURAHAN KEPARAKAN

No	No. Pilar	Lintang	Bujur	X (m)	Y (m)
1	PKBU.C58.71.0304	07° 48' 52.248" LS	110° 22' 15.000" E	430750	9136000
2	PKBU.D87.71.0378	07° 48' 54.136" LS	110° 22' 15.000" E	430750	9136000
3	PKBU.D86.71.0375	07° 48' 56.024" LS	110° 22' 15.000" E	430750	9136000
4	PKBU.D85.71.0370	07° 48' 57.912" LS	110° 22' 15.000" E	430750	9136000
5	PKBU.D84.71.0365	07° 48' 59.800" LS	110° 22' 15.000" E	430750	9136000
6	PKBU.D83.71.0360	07° 49' 01.688" LS	110° 22' 15.000" E	430750	9136000
7	PKBU.D82.71.0355	07° 49' 03.576" LS	110° 22' 15.000" E	430750	9136000
8	PKBU.D81.71.0350	07° 49' 05.464" LS	110° 22' 15.000" E	430750	9136000
9	PKBU.D80.71.0345	07° 49' 07.352" LS	110° 22' 15.000" E	430750	9136000
10	PKBU.D79.71.0340	07° 49' 09.240" LS	110° 22' 15.000" E	430750	9136000
11	PKBU.D78.71.0335	07° 49' 11.128" LS	110° 22' 15.000" E	430750	9136000
12	PKBU.D77.71.0330	07° 49' 13.016" LS	110° 22' 15.000" E	430750	9136000
13	PKBU.D76.71.0325	07° 49' 14.904" LS	110° 22' 15.000" E	430750	9136000
14	PKBU.D75.71.0320	07° 49' 16.792" LS	110° 22' 15.000" E	430750	9136000
15	PKBU.D74.71.0315	07° 49' 18.680" LS	110° 22' 15.000" E	430750	9136000
16	PKBU.D73.71.0310	07° 49' 20.568" LS	110° 22' 15.000" E	430750	9136000
17	PKBU.D72.71.0305	07° 49' 22.456" LS	110° 22' 15.000" E	430750	9136000
18	PKBU.D71.71.0300	07° 49' 24.344" LS	110° 22' 15.000" E	430750	9136000
19	PKBU.D70.71.0295	07° 49' 26.232" LS	110° 22' 15.000" E	430750	9136000
20	PKBU.D69.71.0290	07° 49' 28.120" LS	110° 22' 15.000" E	430750	9136000
21	PKBU.D68.71.0285	07° 49' 30.008" LS	110° 22' 15.000" E	430750	9136000
22	PKBU.D67.71.0280	07° 49' 31.896" LS	110° 22' 15.000" E	430750	9136000
23	PKBU.D66.71.0275	07° 49' 33.784" LS	110° 22' 15.000" E	430750	9136000
24	PKBU.D65.71.0270	07° 49' 35.672" LS	110° 22' 15.000" E	430750	9136000
25	PKBU.D64.71.0265	07° 49' 37.560" LS	110° 22' 15.000" E	430750	9136000
26	PKBU.D63.71.0260	07° 49' 39.448" LS	110° 22' 15.000" E	430750	9136000
27	PKBU.D62.71.0255	07° 49' 41.336" LS	110° 22' 15.000" E	430750	9136000
28	PKBU.D61.71.0250	07° 49' 43.224" LS	110° 22' 15.000" E	430750	9136000
29	PKBU.D60.71.0245	07° 49' 45.112" LS	110° 22' 15.000" E	430750	9136000
30	PKBU.D59.71.0240	07° 49' 47.000" LS	110° 22' 15.000" E	430750	9136000
31	PKBU.D58.71.0235	07° 49' 48.888" LS	110° 22' 15.000" E	430750	9136000
32	PKBU.D57.71.0230	07° 49' 50.776" LS	110° 22' 15.000" E	430750	9136000
33	PKBU.D56.71.0225	07° 49' 52.664" LS	110° 22' 15.000" E	430750	9136000
34	PKBU.D55.71.0220	07° 49' 54.552" LS	110° 22' 15.000" E	430750	9136000
35	PKBU.D54.71.0215	07° 49' 56.440" LS	110° 22' 15.000" E	430750	9136000
36	PKBU.D53.71.0210	07° 49' 58.328" LS	110° 22' 15.000" E	430750	9136000
37	PKBU.D52.71.0205	07° 49' 60.216" LS	110° 22' 15.000" E	430750	9136000
38	PKBU.D51.71.0200	07° 49' 62.104" LS	110° 22' 15.000" E	430750	9136000
39	PKBU.D50.71.0195	07° 49' 63.992" LS	110° 22' 15.000" E	430750	9136000
40	PKBU.D49.71.0190	07° 49' 65.880" LS	110° 22' 15.000" E	430750	9136000
41	PKBU.D48.71.0185	07° 49' 67.768" LS	110° 22' 15.000" E	430750	9136000
42	PKBU.D47.71.0180	07° 49' 69.656" LS	110° 22' 15.000" E	430750	9136000
43	PKBU.D46.71.0175	07° 49' 71.544" LS	110° 22' 15.000" E	430750	9136000
44	PKBU.D45.71.0170	07° 49' 73.432" LS	110° 22' 15.000" E	430750	9136000
45	PKBU.D44.71.0165	07° 49' 75.320" LS	110° 22' 15.000" E	430750	9136000
46	PKBU.D43.71.0160	07° 49' 77.208" LS	110° 22' 15.000" E	430750	9136000
47	PKBU.D42.71.0155				

